

ПРАВИЛА ЗЕМЛЕПОЛЬЗОВАНИЯ И ЗАСТРОЙКИ

Ярославская область. Ростовский муниципальный район.
Сельское поселение Петровское.
деревня Чёпорово.

ГРАДОСТРОИТЕЛЬНОЕ ЗОНИРОВАНИЕ ТЕРРИТОРИИ.

Виды и состав территориальных зон.

М 1: 5 000

Генеральный план сельского поселения Петровское (фрагмент)

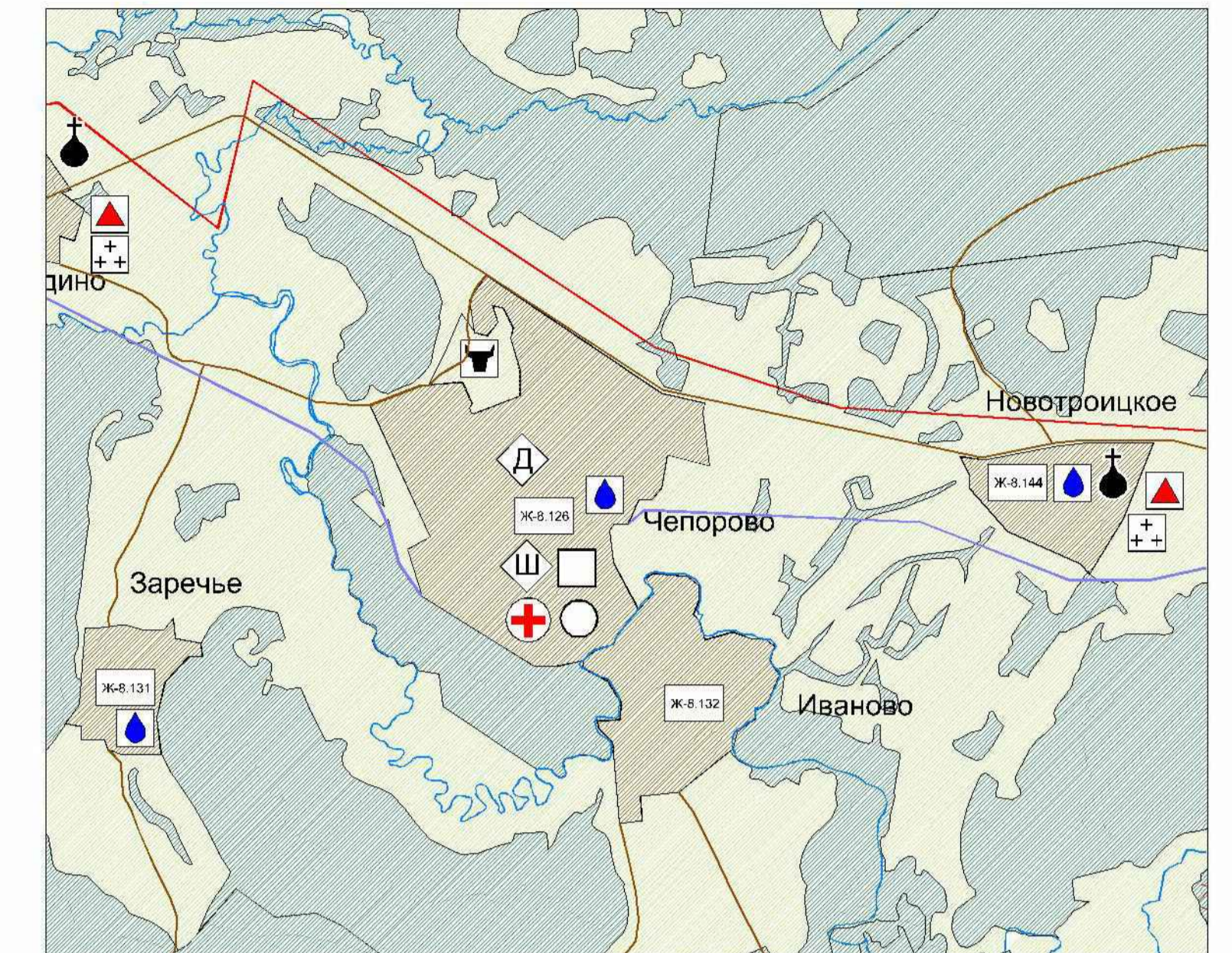
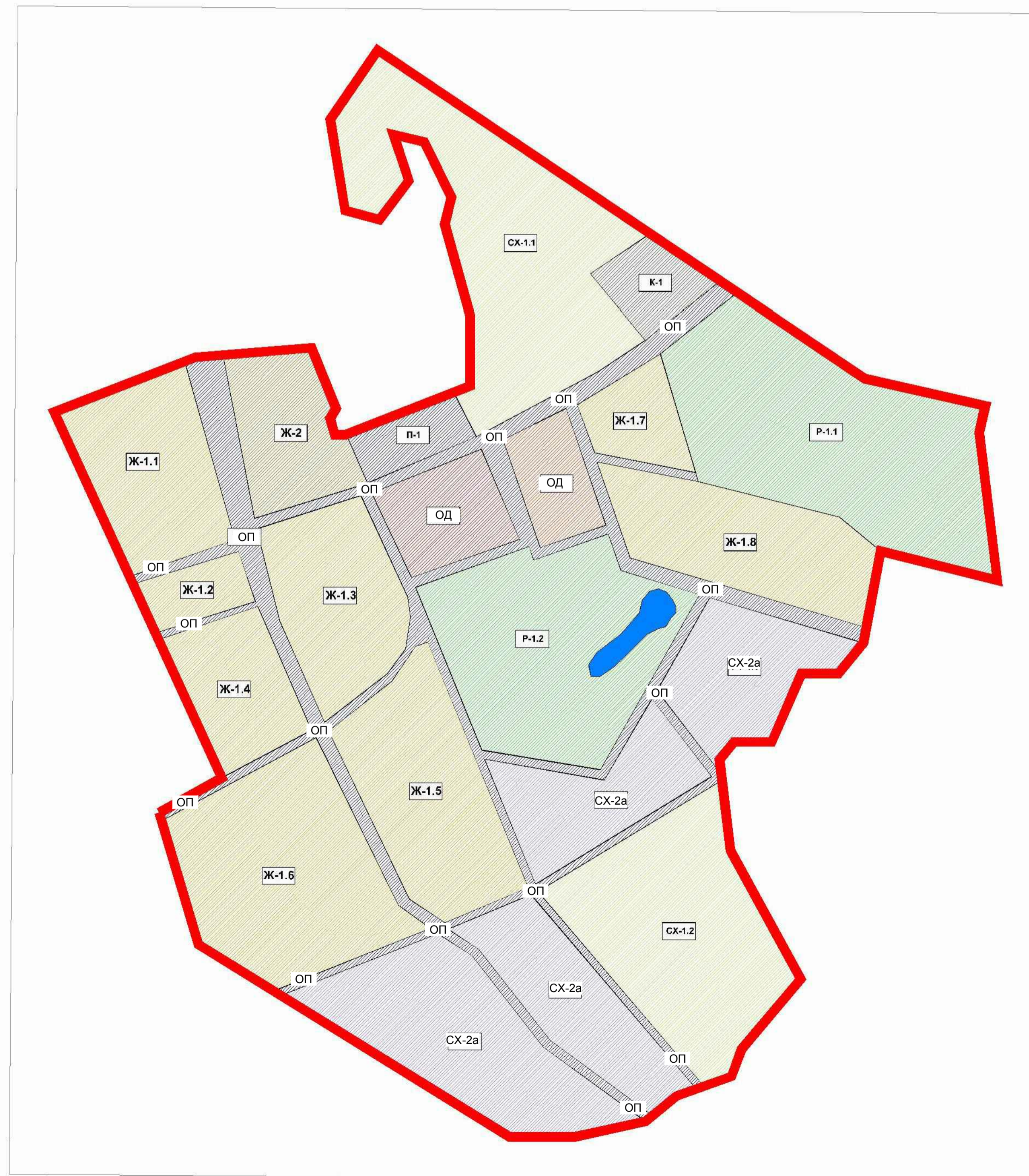
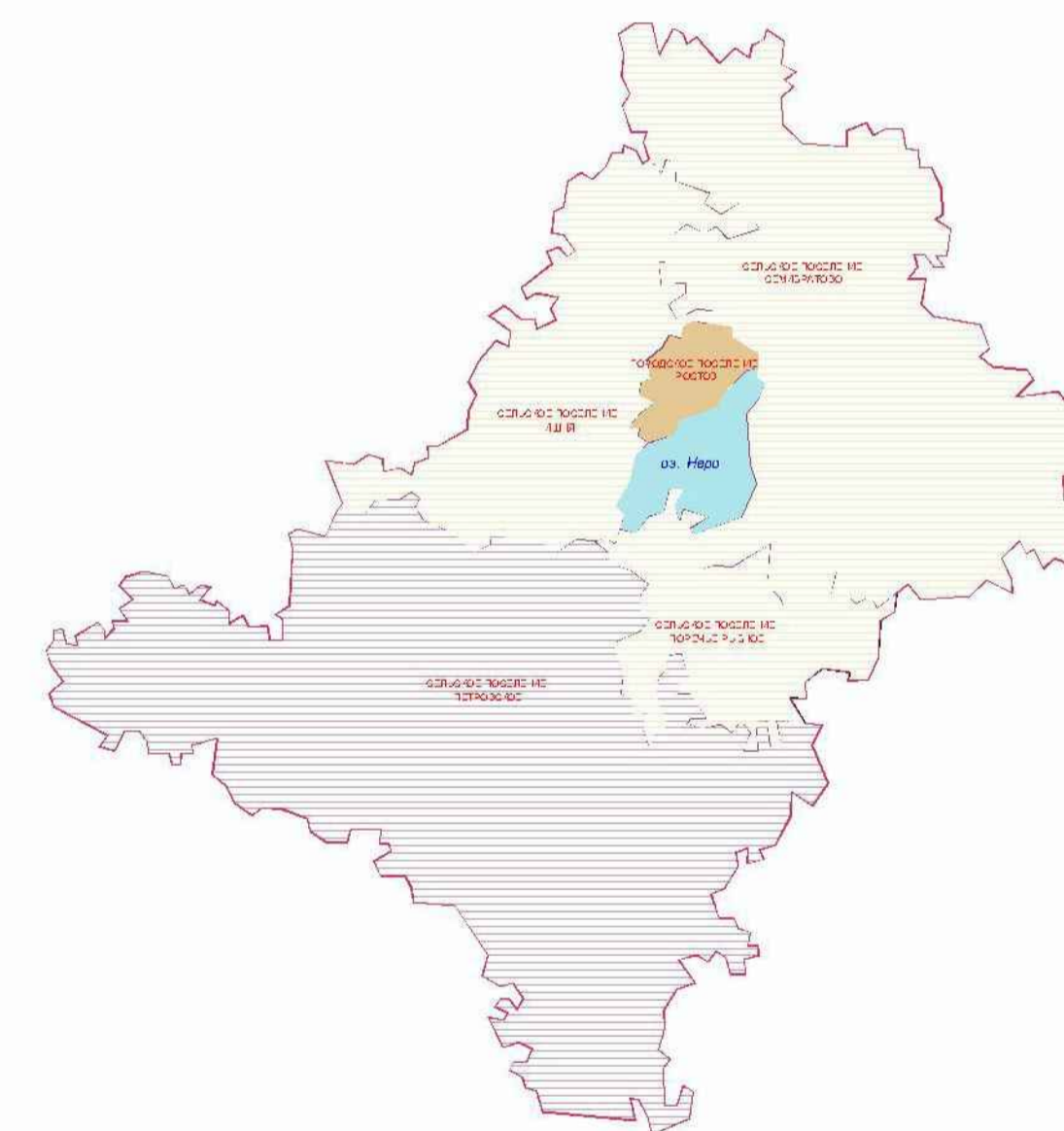


Схема Ростовского МР



Условные обозначения:

- Граница населённого пункта
- Граница территориальных зон внутри границ населённого пункта

Виды территориальных зон:

- Ж-1 - Зона индивидуальной жилой застройки
- Ж-2 - Зона малоэтажной смешанной жилой застройки (до 3-х этажей)
- ОД - Общественно-деловые зоны:
- ОД - Центральные общественно-деловые и коммерческие зоны
- ОД - Специальные обслуживающие и деловые зоны

П/К/Т/Р - Производственные и коммунальные зоны. Зоны инженерной и транспортной инфраструктуры

- ТР-1 - Зоны автомобильного транспорта
- К - Коммунальные зоны
- СХ - Зоны сельскохозяйственного использования:
- СХ-1 - Зоны сельхозугодий и занятые объектами сельхозиспользования
- В - Земли водного фонда
- Р - Зоны рекреационного назначения
- Ж-1 - Нумерация территориальных зон

Условные обозначения к Генплану:

- Линейные инженерные сооружения**
- Линии электропередач (напряжением 35 кВт и выше)
- Функциональные зоны:**
- Земли сельскохозяйственного назначения и сельхозпредприятий
- Земли населённых пунктов
- Земли лесного фонда
- Земли водного фонда

Объекты производственно-коммунального и транспортного назначения:

- Водозаборные сооружения
- Сельскохозяйственные производственные предприятия.
- Объекты социального обслуживания населения:**
- Культурно-просветительные, культурно-развлекательные объекты
- Культурные объекты
- Объекты сервисного обслуживания: торговли, общественного питания, бытового обслуживания, гостиницы
- Объекты образования:**
- Детские сады
- Школы
- Объекты здравоохранения (в том числе аптеки) и соцобеспечения
- Общие условные обозначения:**
- Объекты культурного наследия
- Кладбища

ПРАВИЛА ЗЕМЛЕПОЛЬЗОВАНИЯ И ЗАСТРОЙКИ Ярославская область, Ростовский муниципальный район, Сельское поселение Петровское, деревня Чёпорово.					
ГАП	Богородицкий	Градостроительное зонирование территории. Виды и состав территориальных зон.	СТАДИЯ	ЛИСТ	ЛИСТОВ
Архитектор	Багдасарьян Д.		п	17а	
Схема М 1: 5 000			ИП. Багин В.С. г.Рыбный, 2009		