

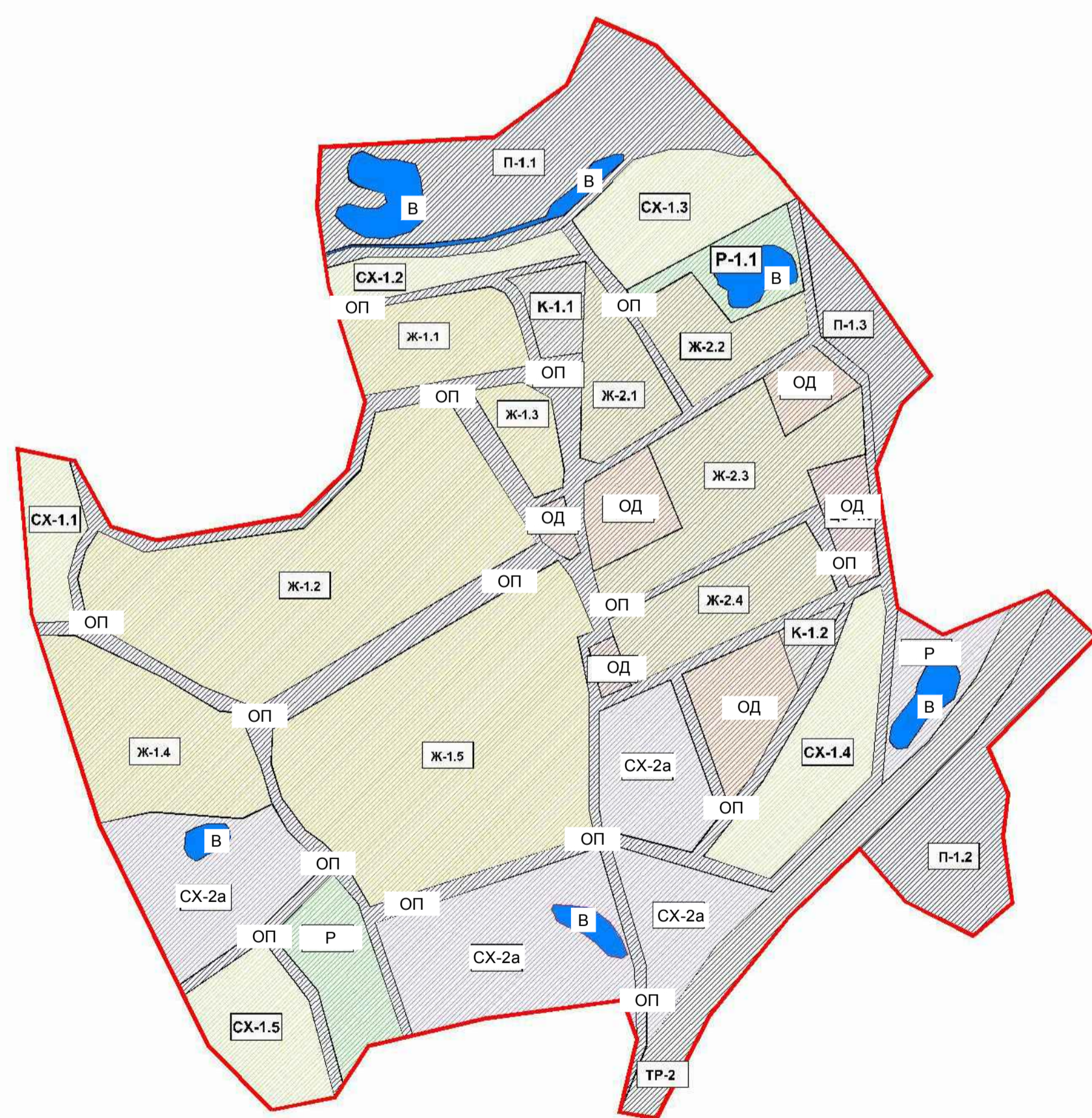
ПРАВИЛА ЗЕМЛЕПОЛЬЗОВАНИЯ И ЗАСТРОЙКИ

Ярославская область. Ростовский муниципальный район.
Сельское поселение Петровское.
поселок Хмельники.

ГРАДОСТРОИТЕЛЬНОЕ ЗОНИРОВАНИЕ ТЕРРИТОРИИ.

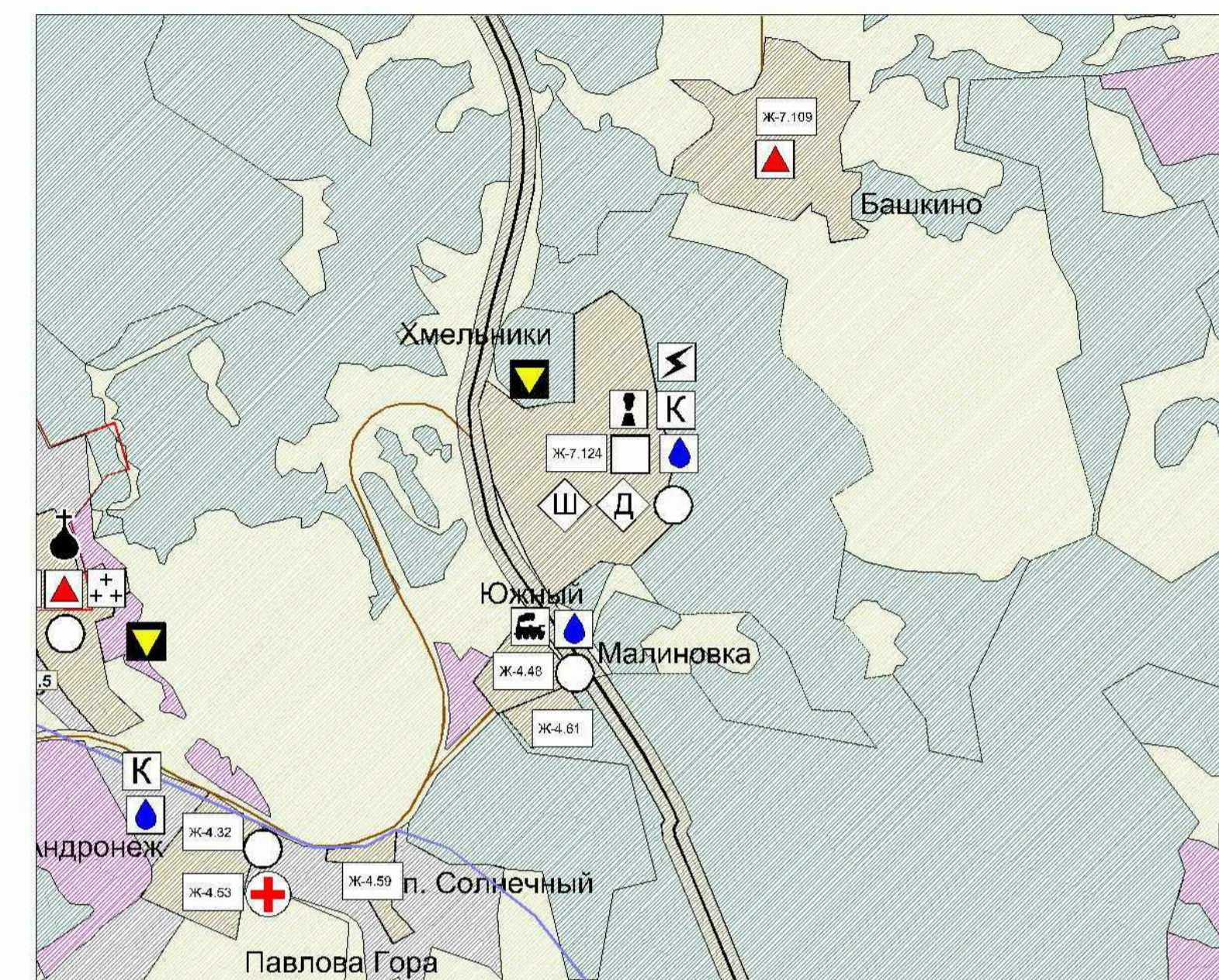
Виды и состав территориальных зон.

М 1: 5 000



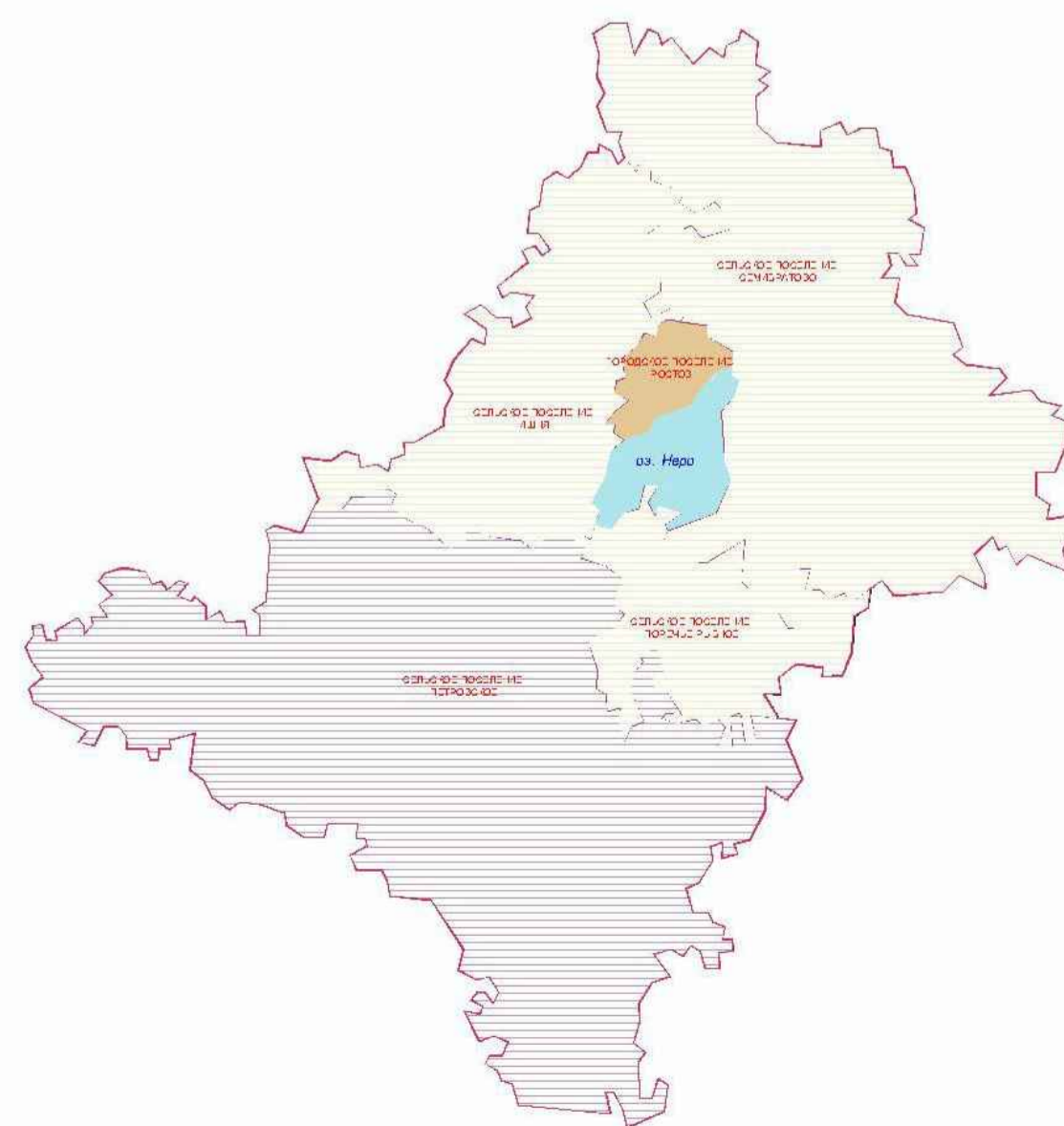
- Условные обозначения:**
- Граница населённого пункта
 - Граница территориальных зон внутри границ населённого пункта
- Виды территориальных зон:**
- Ж - Жилые зоны:**
- Ж-1 - Зона индивидуальной жилой застройки
 - Ж-3 - Зона среднетажной смешанной жилой застройки (до 5 этажей)
- ОД - Общественно-деловые зоны:**
- ОД - Центральные общественно-деловые и коммерческие зоны
 - ОД - Специальные обслуживающие и деловые зоны
- П/К/ТР - Производственные и коммунальные зоны**
- Зоны инженерной и транспортной инфраструктуры**
- ТР-1 - Зоны автомобильного транспорта
 - ТР-2 - Зоны железнодорожного транспорта
 - К - Коммунальные зоны
 - СХ - Зоны сельскохозяйственного использования:
 - СХ-1 - Зоны сельхозугодий и занятые объектами сельхозиспользования
 - В - Земли водного фонда
 - Р - Зоны рекреационного назначения
 - Ж-1 - Нумерация территориальных зон

Генеральный план сельского поселения Петровское (фрагмент)



- Условные обозначения к Генплану:**
- Функциональные зоны:**
- Земли сельскохозяйственного назначения:
 - Земли сельскохозяйственных угодий и сельхозпредприятий
 - Земли населённых пунктов
 - Земли инженерно-транспортной инфраструктуры:
 - Автомобильного транспорта
 - Трубопроводного транспорта (линейные сооружения)
 - Земли специального назначения:
 - Земли рекреационного назначения
 - Земли лесного фонда
 - Земли водного фонда
- Объекты производственно-коммунального и транспортного назначения:**
- Водозаборные сооружения
 - Отопительные котельные
 - Канализационные очистные сооружения
 - Распределительные электростанции: существующие
- Объекты социального обслуживания населения:**
- Культурно-просветительные, культурно-развлекательные объекты
 - Культовые объекты
 - Объекты сервисного обслуживания: торговли, общественного питания, бытового обслуживания, гостиницы
- Объекты образования:**
- Детские сады
 - Объекты здравоохранения (в том числе аптеки) и соцобеспечения
 - Школы
- Общие условные обозначения:**
- Объекты культурного наследия
 - Разведанные (частично разведанные) месторождения полезных ископаемых
 - Кладбища
 - Железнодорожные станции, платформы

Схема Ростовского МР



		ПРАВИЛА ЗЕМЛЕПОЛЬЗОВАНИЯ И ЗАСТРОЙКИ			
		Ярославская область, Ростовский муниципальный район, Сельское поселение Петровское, Поселок Хмельники и деревня Малиновка (станция Сильвица)			
ГАП	Богородский	Градостроительное зонирование территории - Виды и состав территориальных зон	СТАДИЯ	ЛИСТ	ЛИСТОВ
Архитектор	Багдадарьин Д.		П	16	
		Схема М 1:5 000	МБУ РМР "ЦАиГ"		