

ПРАВИЛА ЗЕМЛЕПОЛЬЗОВАНИЯ И ЗАСТРОЙКИ

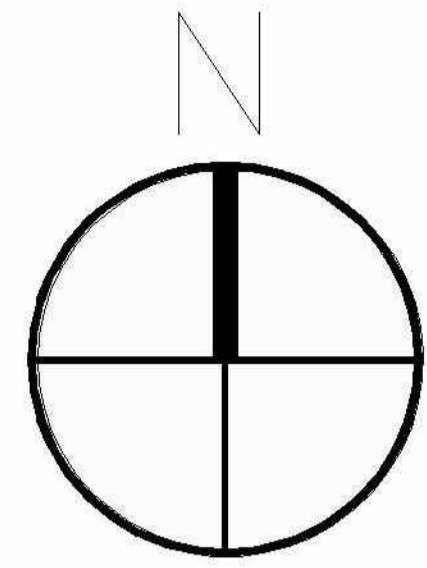
Ярославская область. Ростовский муниципальный район.

Сельское поселение Петровское.

деревня Фатьяново

ГРАДОСТРОИТЕЛЬНОЕ ЗОНИРОВАНИЕ ТЕРРИТОРИИ.

Виды и состав территориальных зон.



М 1: 5 000

Генеральный план сельского поселения Петровское (фрагмент)

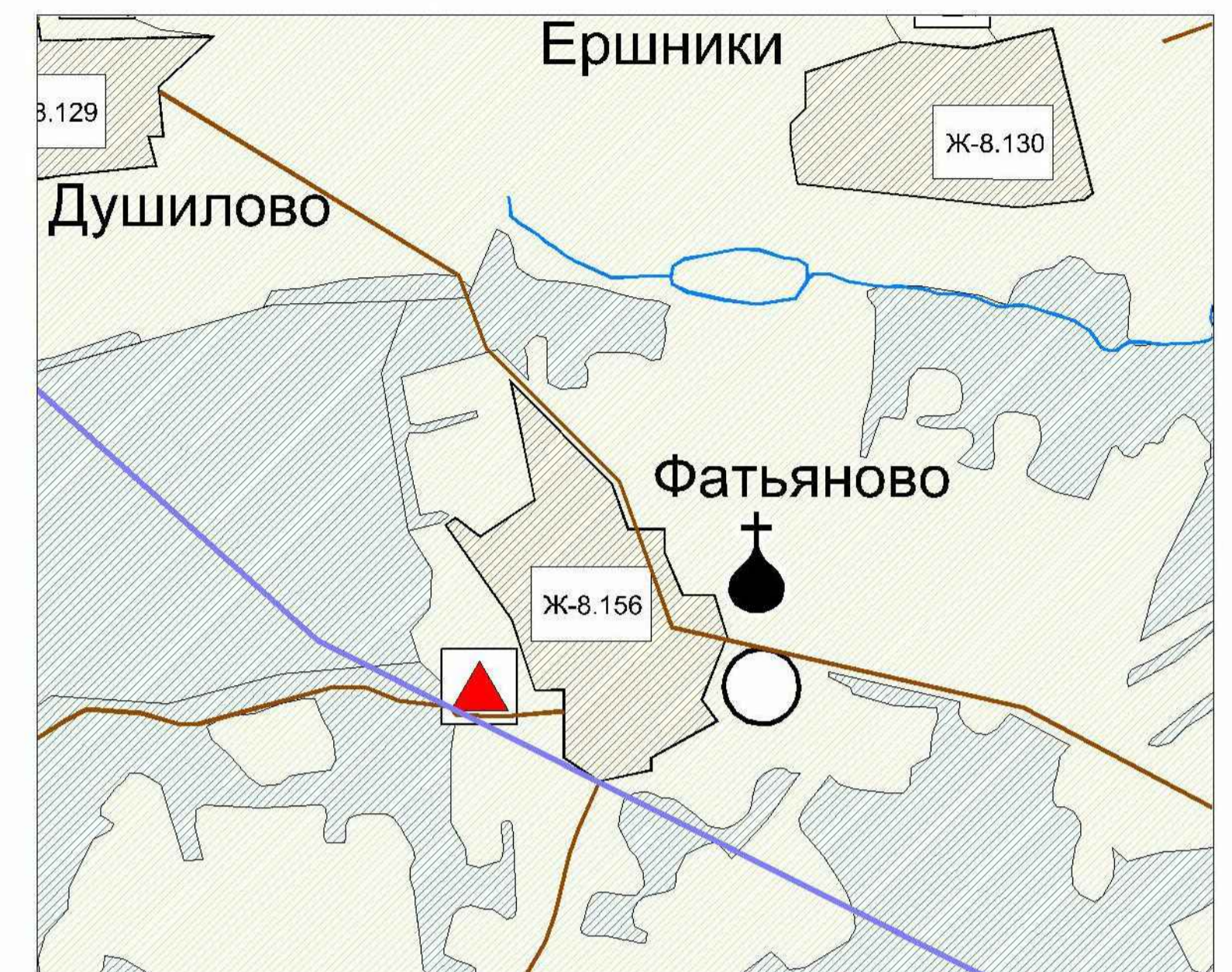
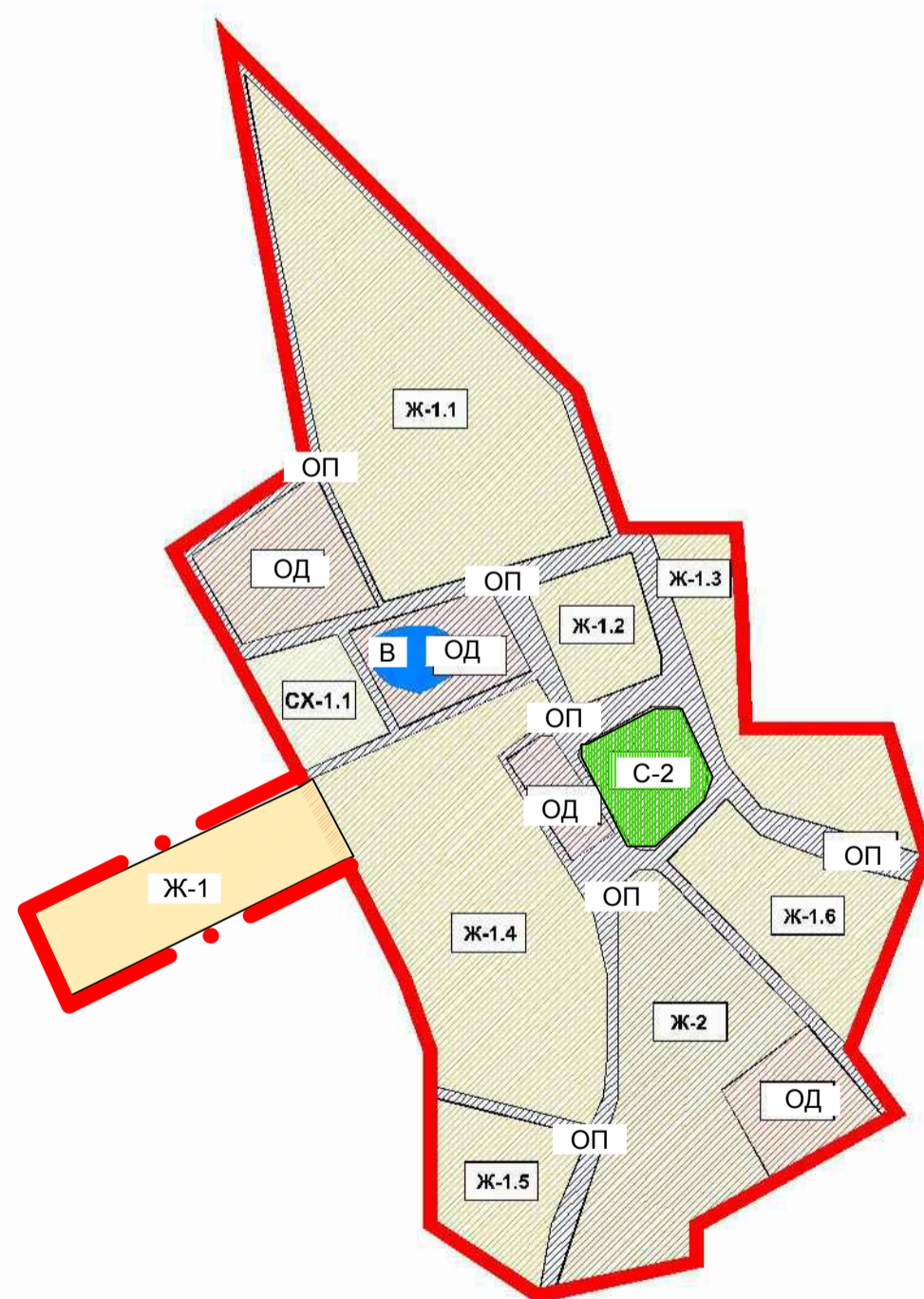
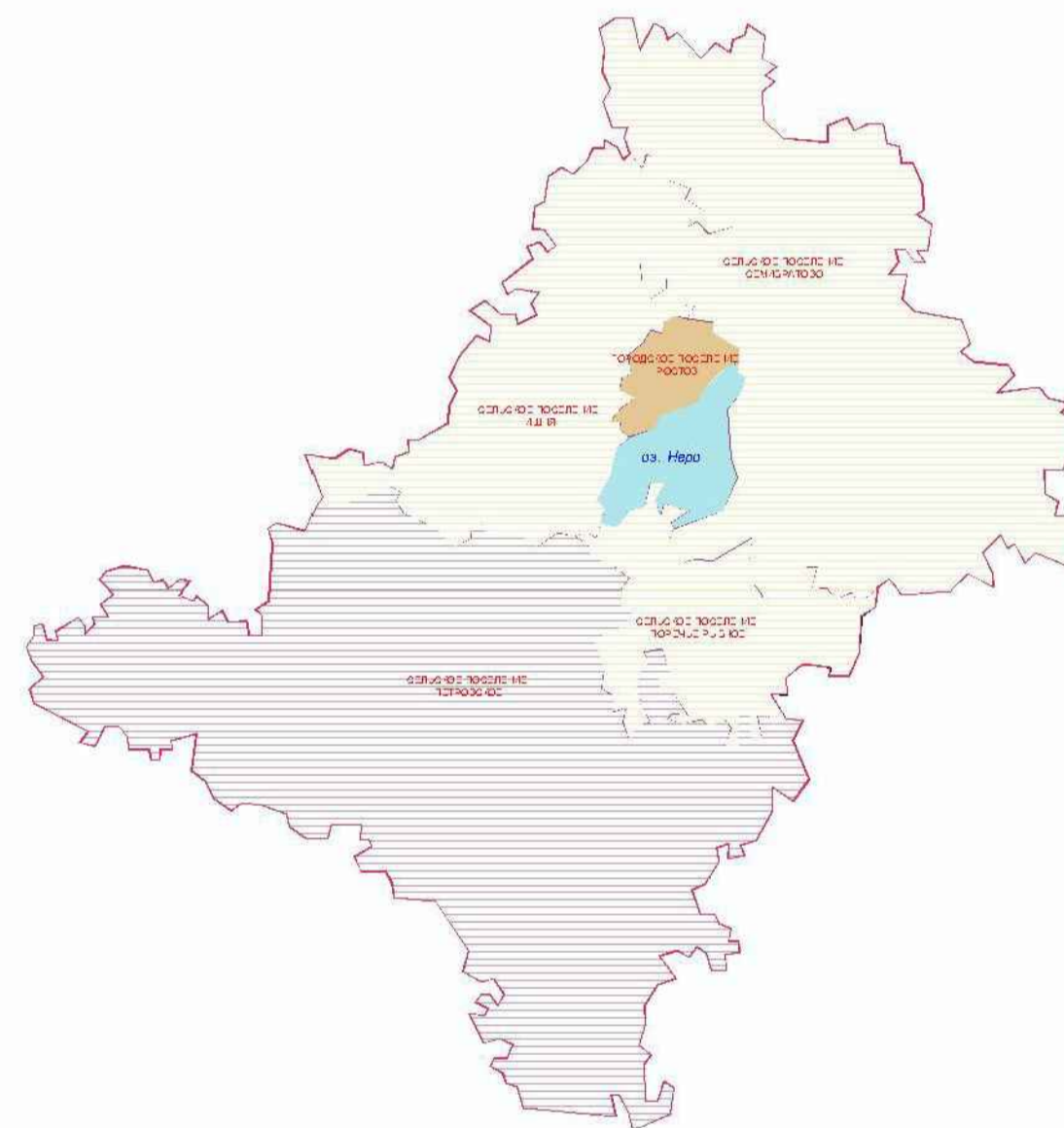


Схема Ростовского МР



- Условные обозначения к Генплану:**
- Линейные инженерные сооружения**
- Магистральные газопроводы
- Функциональные зоны:**
- Земли сельскохозяйственного назначения:**
- Земли сельскохозяйственных угодий и сельхозпредприятий
 - Земли населенных пунктов
 - Земли лесного фонда
- Объекты социального обслуживания населения:**
- Объекты сервисного обслуживания: торговли, общественного питания, бытового обслуживания, гостиницы
 - Культовые объекты
- Общие условные обозначения**
- Объекты культурного наследия

- Условные обозначения:**
- Граница населённого пункта
 - Граница территориальных зон внутри границ населённого пункта
- Виды территориальных зон:**
- Ж - Жилые зоны:**
- Ж-1 - Зона индивидуальной жилой застройки
 - Ж-3 - Зона среднеэтажной смешанной жилой застройки (до 5 этажей)
- ОД - Общественно-деловые зоны:**
- ОД - Центральные общественно-деловые и коммерческие зоны
 - ОД - Специальные обслуживающие и деловые зоны
- ПК/ТР - Производственные и коммунальные зоны**
- Зоны инженерной и транспортной инфраструктуры**
- ТР-1 - Зоны автомобильного транспорта
- СХ - Зоны сельскохозяйственного использования:**
- СХ-1 - Зоны сельхозугодий и занятые объектами сельхозиспользования
- В - Земли водного фонда**
- Ж-1** - Нумерация территориальных зон

ПРАВИЛА ЗЕМЛЕПОЛЬЗОВАНИЯ И ЗАСТРОЙКИ			
Ярославская область, Ростовский муниципальный район, Сельское поселение Петровское, деревня Фатьяново			
ГАП	Богородский	Градостроительное зонирование территории - Виды и состав территориальных зон	СТАДИЯ
Архитектор	Багдасарьян Д.		П
			ЛИСТ
			17
			ЛИСТОВ
Схема М 1: 5 000			ИП. Балин В.С. г.Рыбинск, 2009