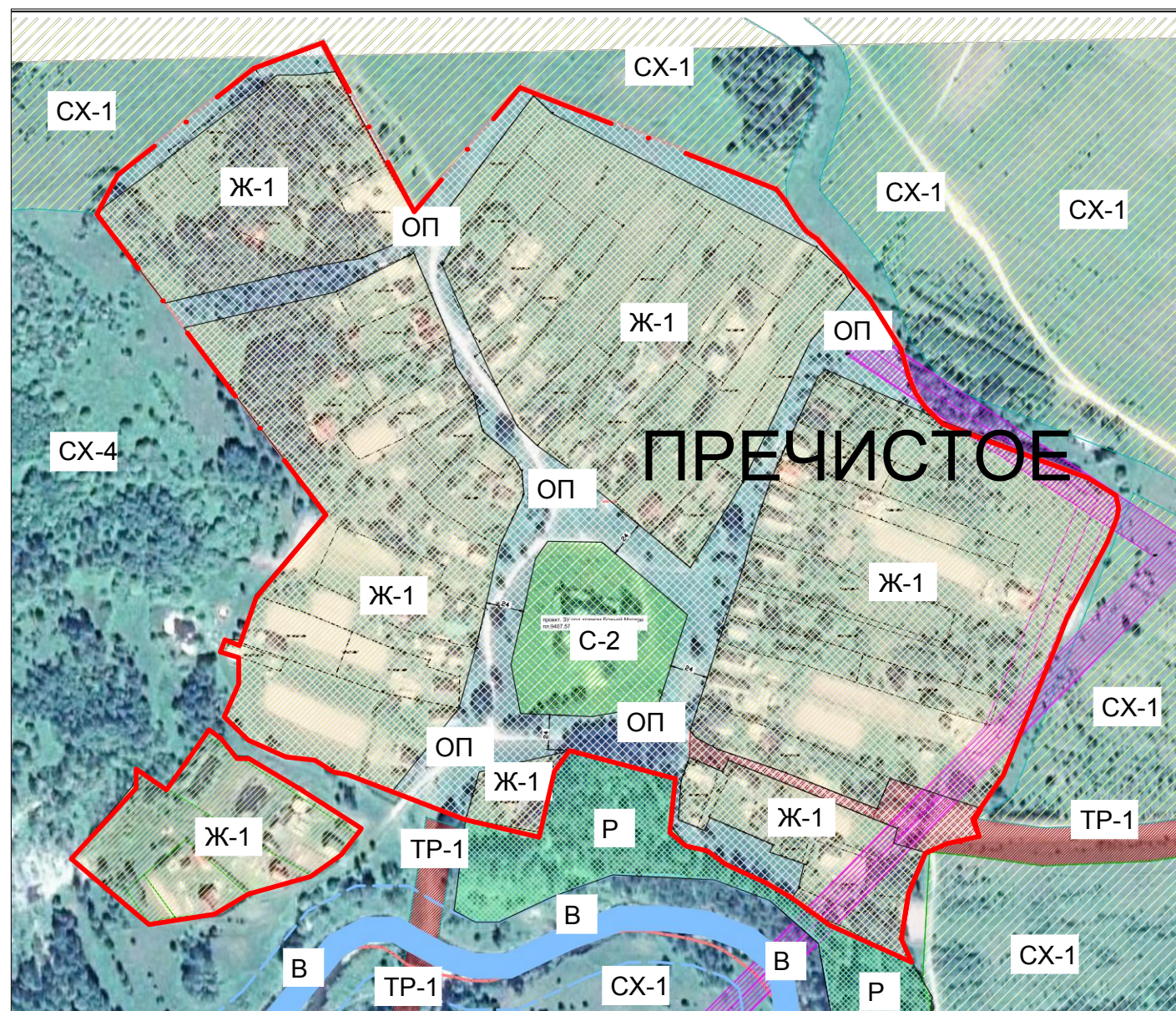


# ПРАВИЛА ЗЕМЛЕПОЛЬЗОВАНИЯ И ЗАСТРОЙКИ сельского поселения Петровское Ростовского района Ярославской области

## Карта градостроительного зонирования. Село Пречистое М1:5000

УСЛОВНЫЕ ОБОЗНАЧЕНИЯ



### Виды территориальных зон:

Ж - Жилые зоны:

- Ж-1 - Зона индивидуальной жилой застройки
- Ж-2 - Зона малоэтажной смешанной жилой застройки (до 3 этажей)
- Ж-3 - Зона среднеэтажной смешанной жилой застройки (до 5 этажей)

ОД - Общественно-деловые зоны:

- ОД - Центральные общественно-деловые и коммерческие зоны
- ОД - Специальные обслуживающие и деловые зоны

И/К/П - Производственные и коммунальные зоны.  
Зоны инженерной и транспортной инфраструктуры:

- П - Производственные зоны
- К - Коммунальные зоны
- ТР-1 - Зоны автомобильного транспорта
- ТР-2 - Зоны железнодорожного транспорта
- ТР-3 - Зоны трубопроводного транспорта

СХ - Зоны сельскохозяйственного использования:

- СХ-1 - Зоны сельхозугодий и занятые объектами сельхозиспользования
- СХ-2 - Зоны предназначенные для ведения дачного хозяйства, коллективного садоводства, огородничества и др.

В - Земли водного фонда



· Зоны особо охраняемых территорий и объектов

ОО-1 - Зоны особо охраняемых природных территорий

Р - Зоны рекреационного назначения

С - Зоны специального назначения

З - Земли запаса



Нумерация территориальных зон/площадь зон (гектары)

- Условные обозначения:**
- Граница населённого пункта
  - Граница территориальных зон внутри границ населённого пункта
  - Граница санитарно-защитных зон
  - Граница водоохранных зон

						Ярославская обл., Ростовский район, сельское поселение Петровское			
Изм.	Кол. уч.	Лист	№ док.	Подп.	Дата				
						Правила землепользования и застройки сельского поселения Петровское .	Стандия	Лист	Листов
						Карта градостроительного зонирования села Пречистое масштаб 1:5000	УАСиТП Администрации РМР		