

ПРАВИЛА ЗЕМЛЕПОЛЬЗОВАНИЯ И ЗАСТРОЙКИ

Ярославская область. Ростовский муниципальный район.
Сельское поселение Петровское.
село **Никольское**.

ГРАДОСТРОИТЕЛЬНОЕ ЗОНИРОВАНИЕ ТЕРРИТОРИИ. Виды и состав территориальных зон.

М 1: 5 000

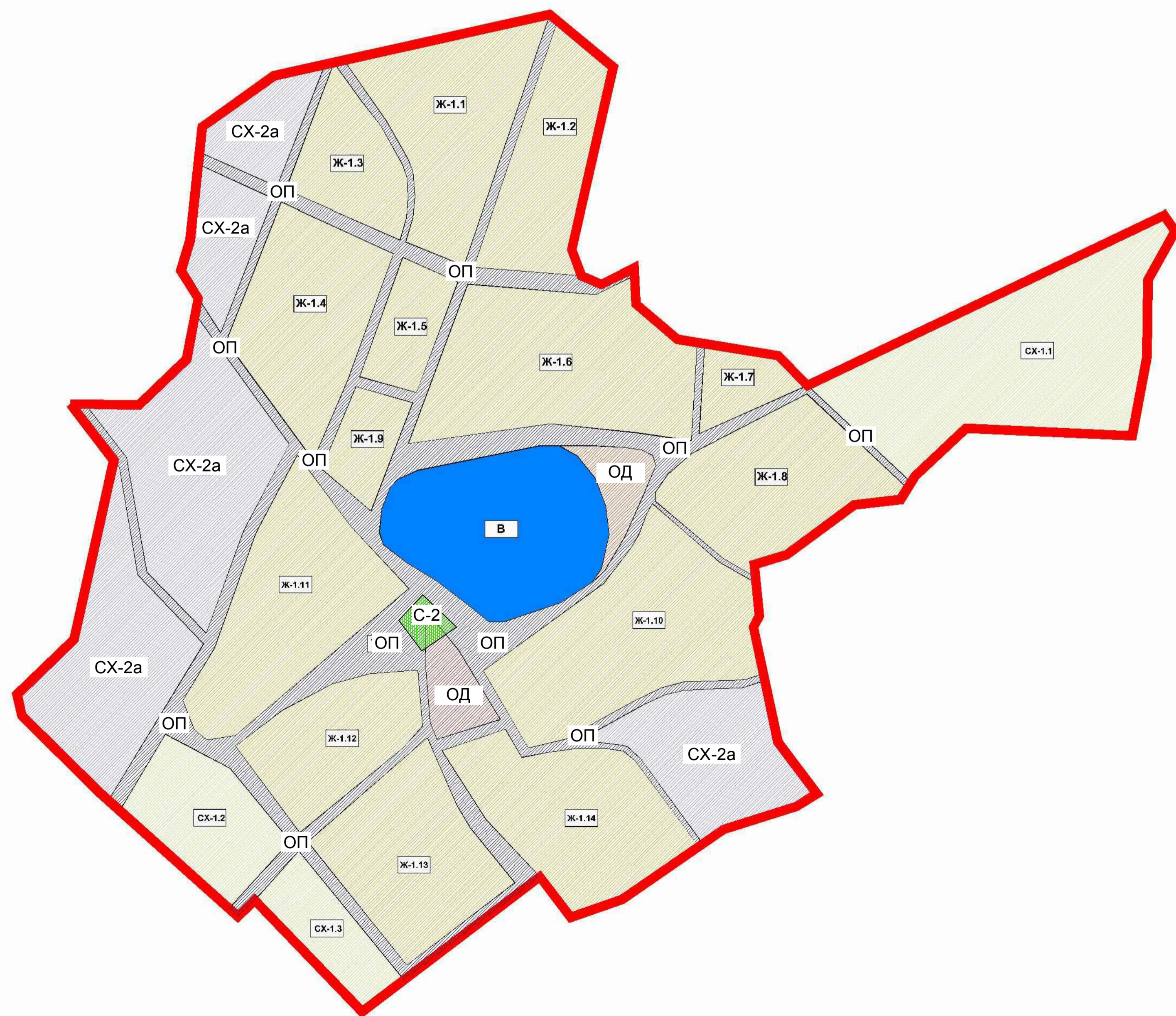
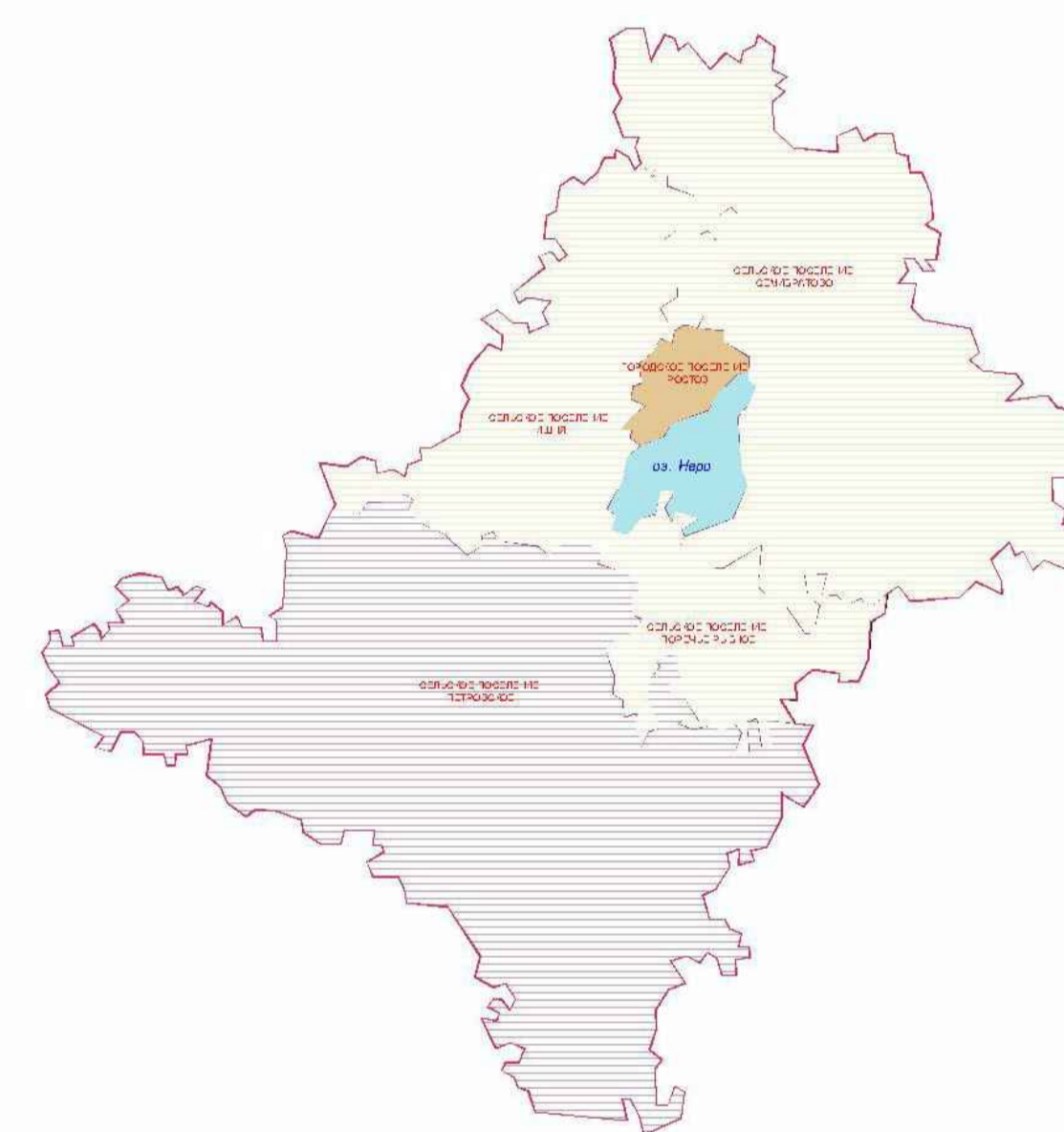
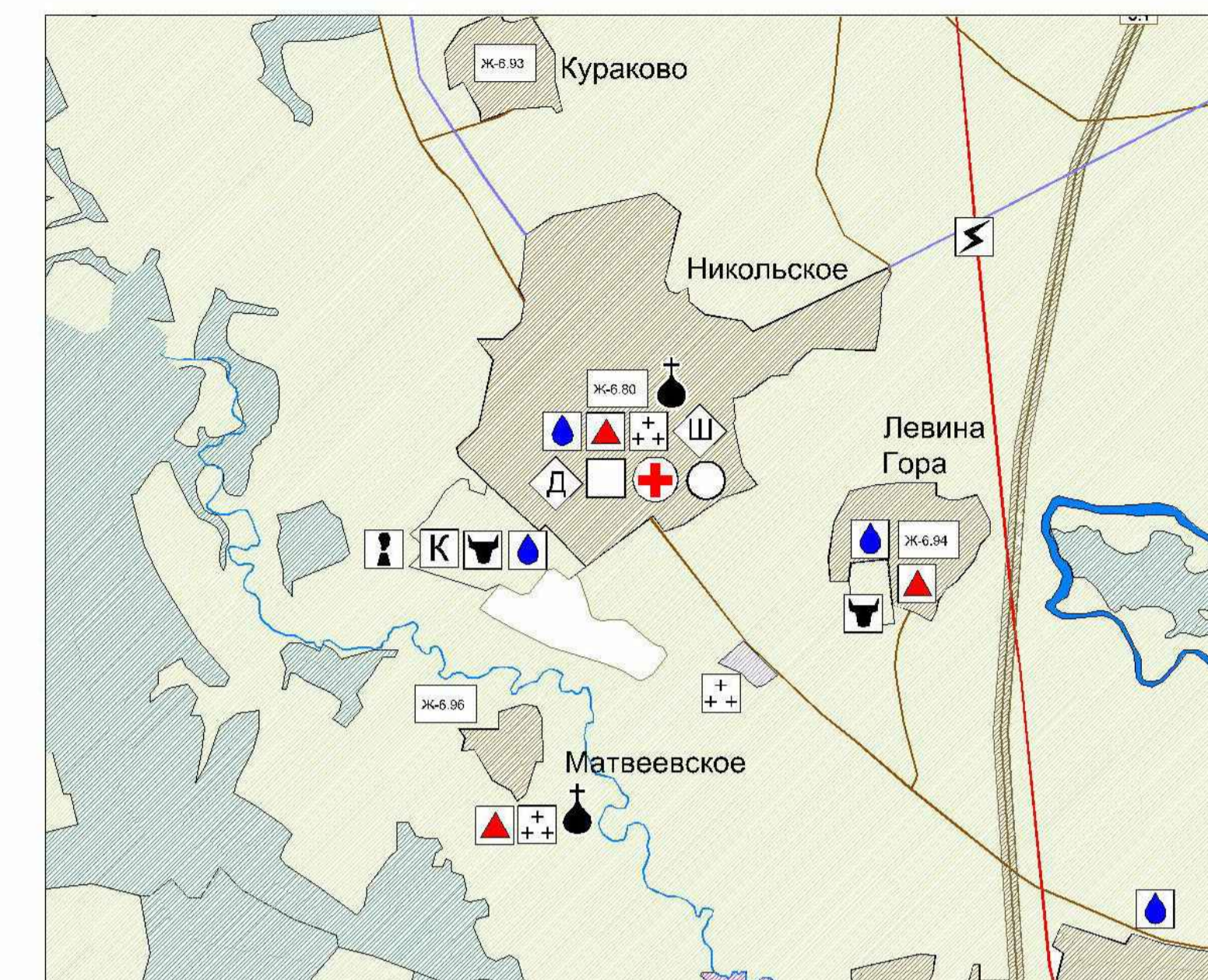


Схема Ростовского МР



Генеральный план сельского поселения Петровское (фрагмент)



Условные обозначения к Генплану:

- Линейные инженерные сооружения**
 - Линии электропередач (напряжением 35 кВт и выше)
- Функциональные зоны:**
 - Земли сельскохозяйственного назначения:
 - Земли сельскохозяйственных угодий и сельхозпредприятий
 - Земли населенных пунктов
 - Земли инженерно-транспортной инфраструктуры:
 - Автомобильного транспорта
 - Трубопроводного транспорта (линейные сооружения)
 - Земли специального назначения:
 - Земли кладбищ
 - Земли рекреационного назначения
 - Земли лесного фонда
 - Земли водного фонда
 - П/К/ТР - Производственные и коммунальные зоны. Зоны инженерной и транспортной инфраструктуры
 - ТР-1 - Зоны автомобильного транспорта
 - К - Коммунальные зоны
 - СХ - Зоны сельскохозяйственного использования:
 - СХ-1 - Зоны сельхозугодий и занятые объектами сельхозиспользования
 - В - Земли водного фонда
 - Ж-1 - Нумерация территориальных зон
- Объекты производственно-коммунального и транспортного назначения:**
 - Водозаборные сооружения
 - Канализационные очистные сооружения
 - Отопительные котельные
 - сельскохозяйственные производственные предприятия.
- Объекты социального обслуживания населения:**
 - Культурно-просветительные, культурно-развлекательные объекты
 - Культовые объекты
 - Объекты сервисного обслуживания: торговли, общественного питания, бытового обслуживания, гостиницы
- Объекты образования:**
 - Детские сады
 - Объекты здравоохранения (в том числе аптеки) и соцобеспечения
 - Школы
- Общие условные обозначения:**
 - Объекты культурного наследия
 - Кладбища

Условные обозначения:

- Граница населенного пункта
- Граница территориальных зон внутри границ населенного пункта
- Виды территориальных зон:**
 - Ж - Жилые зоны:
 - Ж-1 - Зона индивидуальной жилой застройки
 - Ж-3 - Зона среднеэтажной смешанной жилой застройки (до 5 этажей)
 - ОД - Общественно-деловые зоны:
 - ОД - Центральные общественно-деловые и коммерческие зоны
 - ОД - Специальные обслуживающие и деловые зоны

ПРАВИЛА ЗЕМЛЕПОЛЬЗОВАНИЯ И ЗАСТРОЙКИ			
Ярославская область, Ростовский муниципальный район, Сельское поселение Петровское, село Никольское.			
ГАП	Богородицкий	Градостроительное зонирование территории - Виды и состав территориальных зон.	СТADIЯ
Архитектор	Багдасарян Д.		П
		СХЕМА М 1: 5 000	ЛИСТ
			13
			ЛИСТОВ
			ИП. Балаки В.С. г.Рыбный, 2009