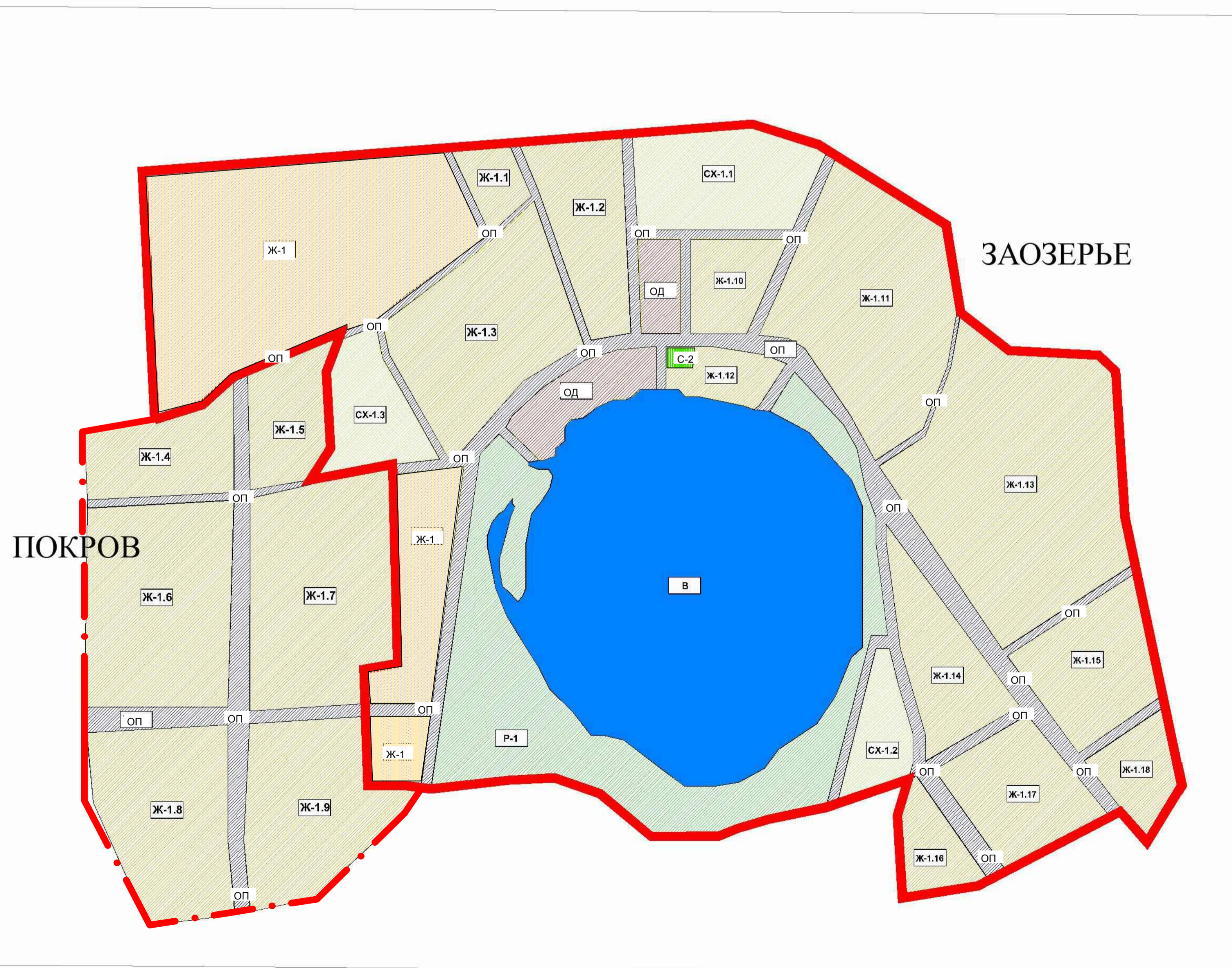


# ПРАВИЛА ЗЕМЛЕПОЛЬЗОВАНИЯ И ЗАСТРОЙКИ

Ярославская область. Ростовский муниципальный район.  
Сельское поселение Петровское.  
Деревни Заозерье и Покров

## ГРАДОСТРОИТЕЛЬНОЕ ЗОНИРОВАНИЕ ТЕРРИТОРИИ. Виды и состав территориальных зон.

М 1: 5 000



- Условные обозначения:**
- Граница населённого пункта
  - Граница территориальных зон внутри границ населённого пункта
- Виды территориальных зон:**
- Ж - Жилые зоны:
    - Ж-1 - Зона индивидуальной жилой застройки
  - ОД - Общественно-деловые зоны:
    - ОД - Центральные общественно-деловые и коммерческие зоны
    - ОД - Специальные обслуживающие и деловые зоны
  - СХ - Зоны сельскохозяйственного использования:
    - СХ-1 - Зоны сельскохозяйственных угодий и занятые объектами сельскохозяйственного использования
  - В - Земли водного фонда
  - Р - Зоны рекреационного назначения
  - Ж-1 - Нумерация территориальных зон
- П/КТР - Производственные и коммунальные зоны. Зоны инженерной и транспортной инфраструктуры:**
- ТР-1 - Зоны автомобильного транспорта
  - К - Коммунальные зоны

Генеральный план сельского поселения Петровское (фрагмент)

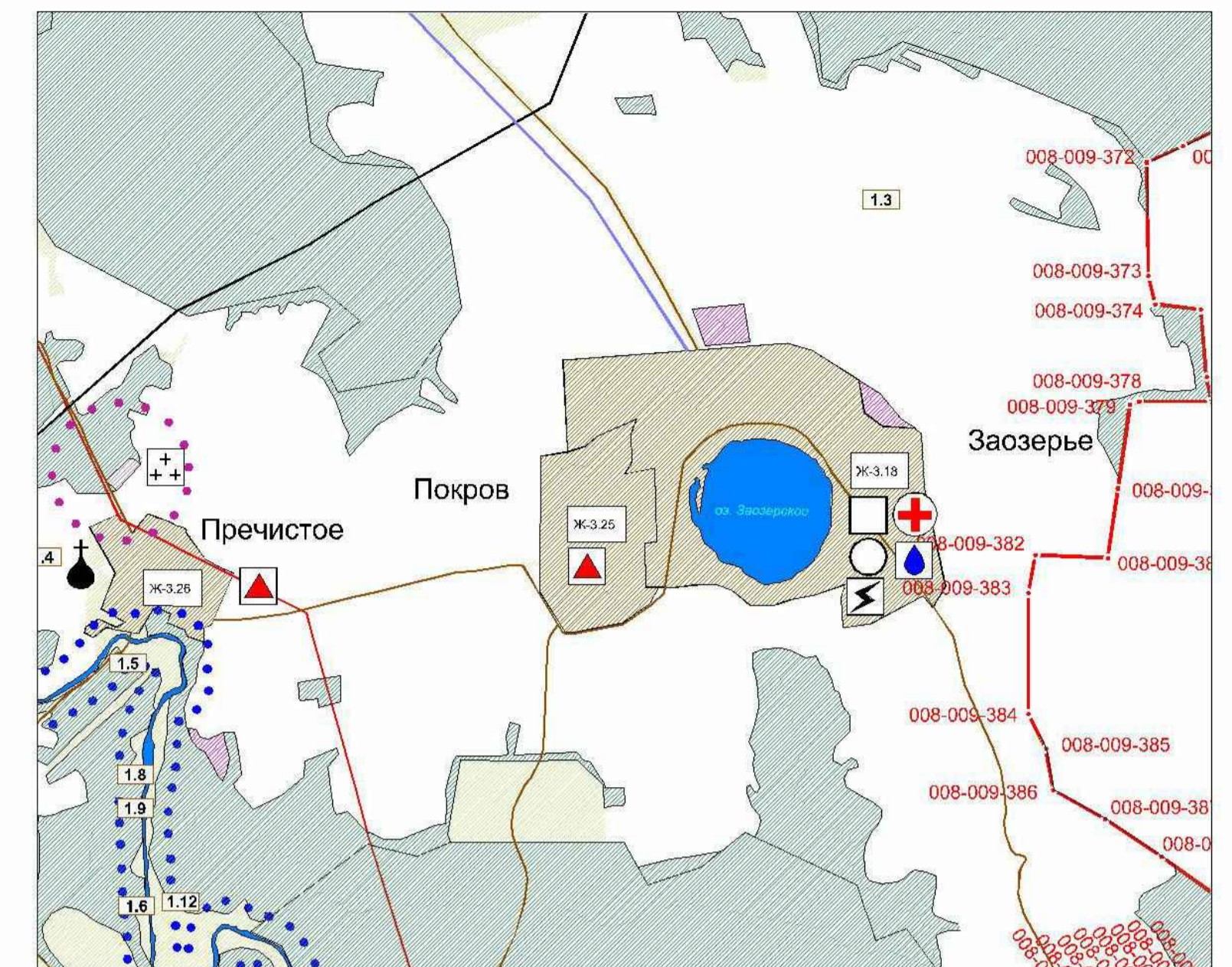
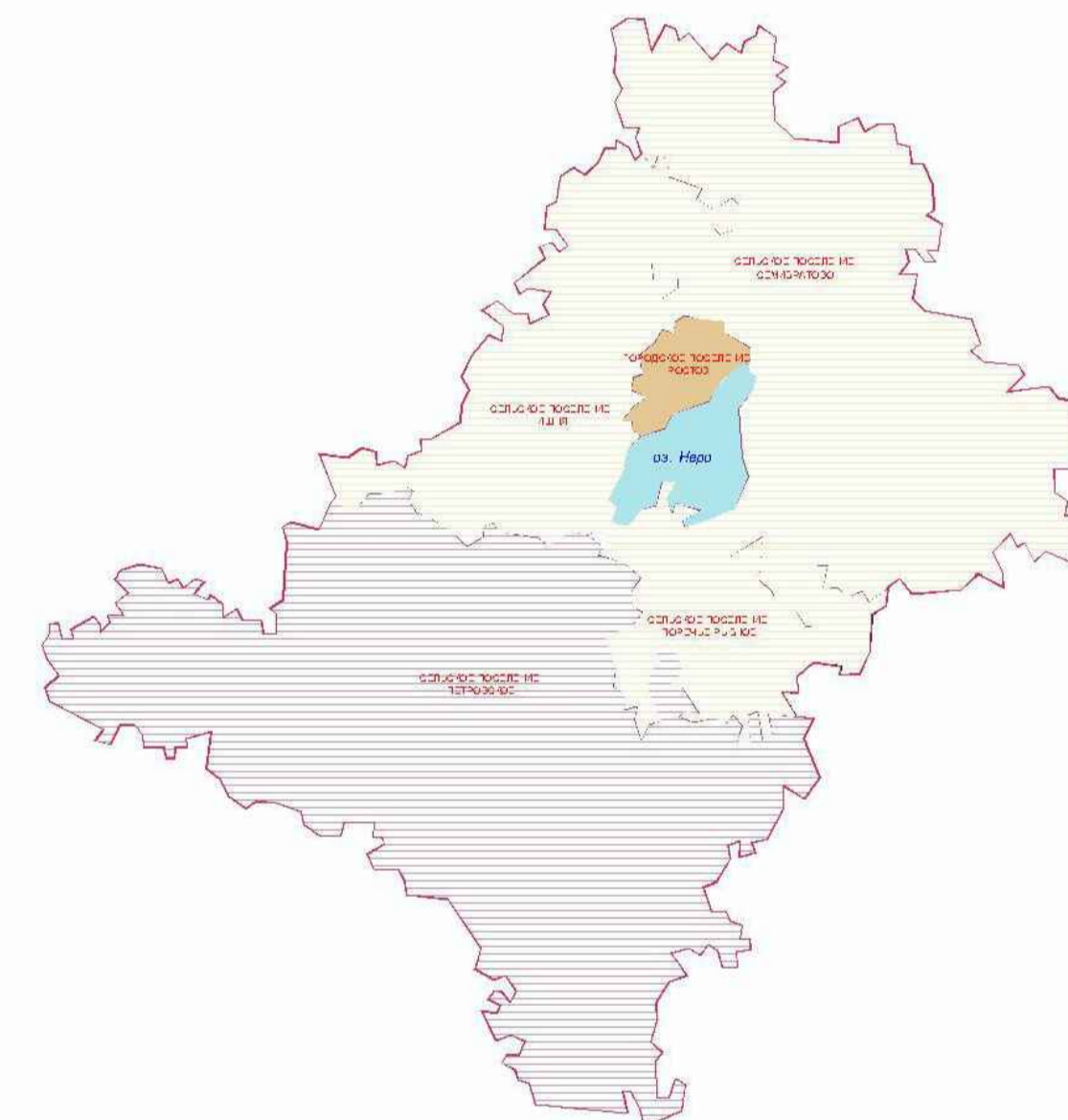


Схема Ростовского МР



**Условные обозначения к Генплану:**

**Линейные инженерные сооружения**

- Линии электропередач (напряжением 35 кВ и выше)
- Магистральные газопроводы

**Функциональные зоны:**

**Земли сельскохозяйственного назначения:**

- Земли сельскохозяйственных угодий и сельхозпредприятий
- Земли населенных пунктов
- Земли кладбищ
- Земли рекреационного назначения
- Земли лесного фонда
- Земли водного фонда

**Объекты производственно-коммунального и транспортного назначения:**

- Водозаборные сооружения
- Распределительные подстанции

**Объекты социального обслуживания населения:**

- Культурно-просветительные, культурно-развлекательные объекты
- Культовые объекты
- Объекты сервисного обслуживания: торговли, общественного питания, бытового обслуживания, гостиницы
- Объекты образования:
  - Объекты здравоохранения (в том числе аптеки) и соцобеспечения

**Общие условные обозначения:**

- Объекты культурного наследия
- Кладбища

ПРАВИЛА ЗЕМЛЕПОЛЬЗОВАНИЯ И ЗАСТРОЙКИ		
Ярославская область. Ростовский муниципальный район. Сельское поселение Петровское. Деревни Заозерье и Покров		
ГАП	Богородицкий	Градостроительное зонирование территории. Виды и состав территориальных зон.
Архитектор	Багдадарьян Д.	
СТАДИЯ	ЛИСТ	ЛИСТОВ
П	8	23
Схема М 1: 5 000		ИП. Балин В.С. г.Рыбинск, 2008