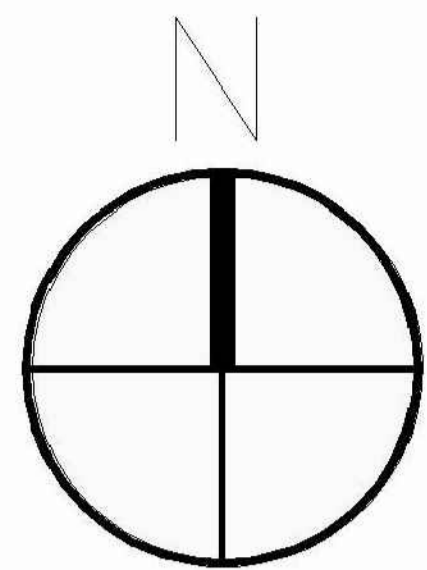


ПРАВИЛА ЗЕМЛЕПОЛЬЗОВАНИЯ И ЗАСТРОЙКИ

Ярославская область. Ростовский муниципальный район.
Сельское поселение Петровское.
деревня Еремейцево

ГРАДОСТРОИТЕЛЬНОЕ ЗОНИРОВАНИЕ ТЕРРИТОРИИ. Виды и состав территориальных зон.



М 1: 5 000

Генеральный план сельского поселения Петровское (фрагмент)

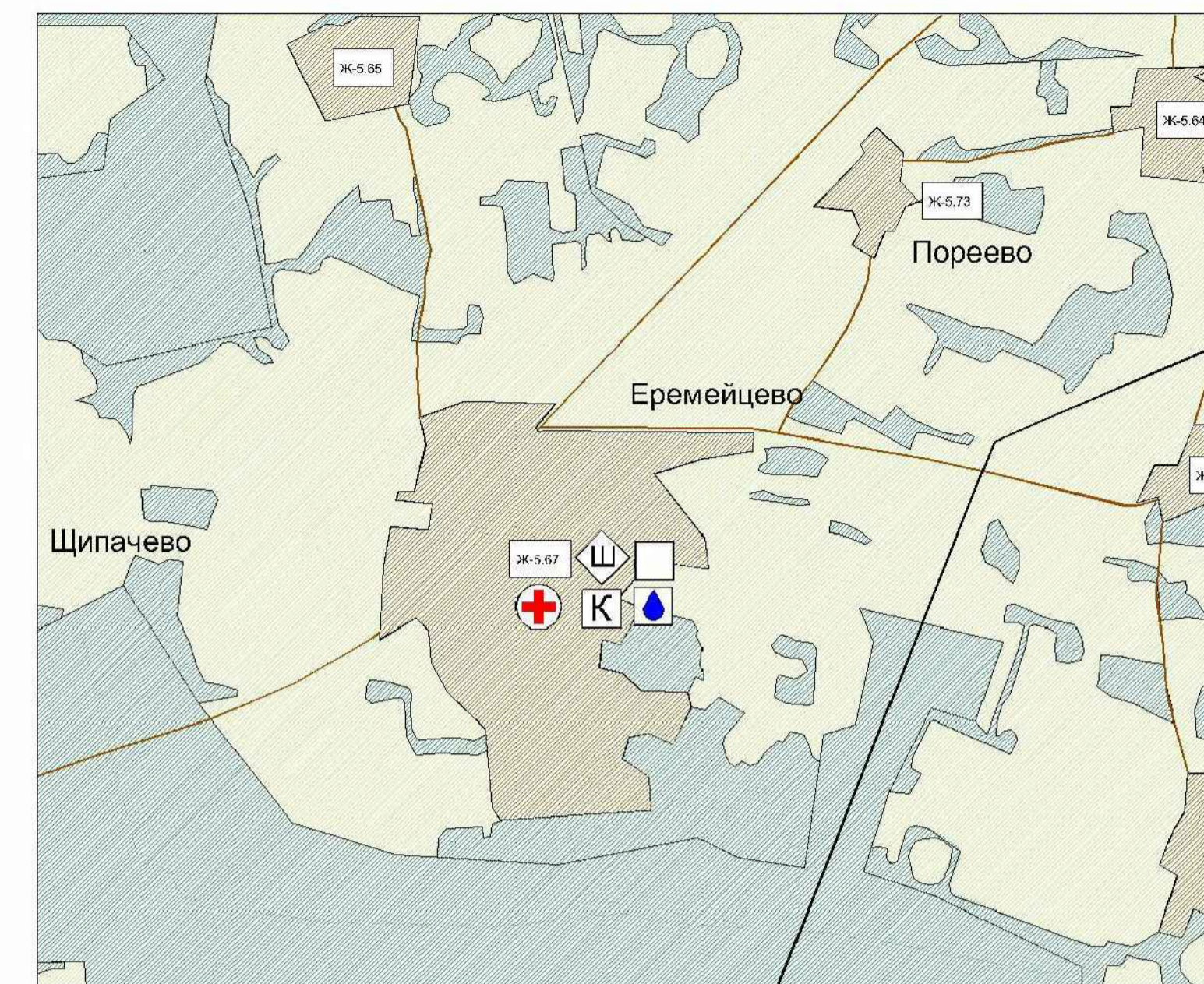
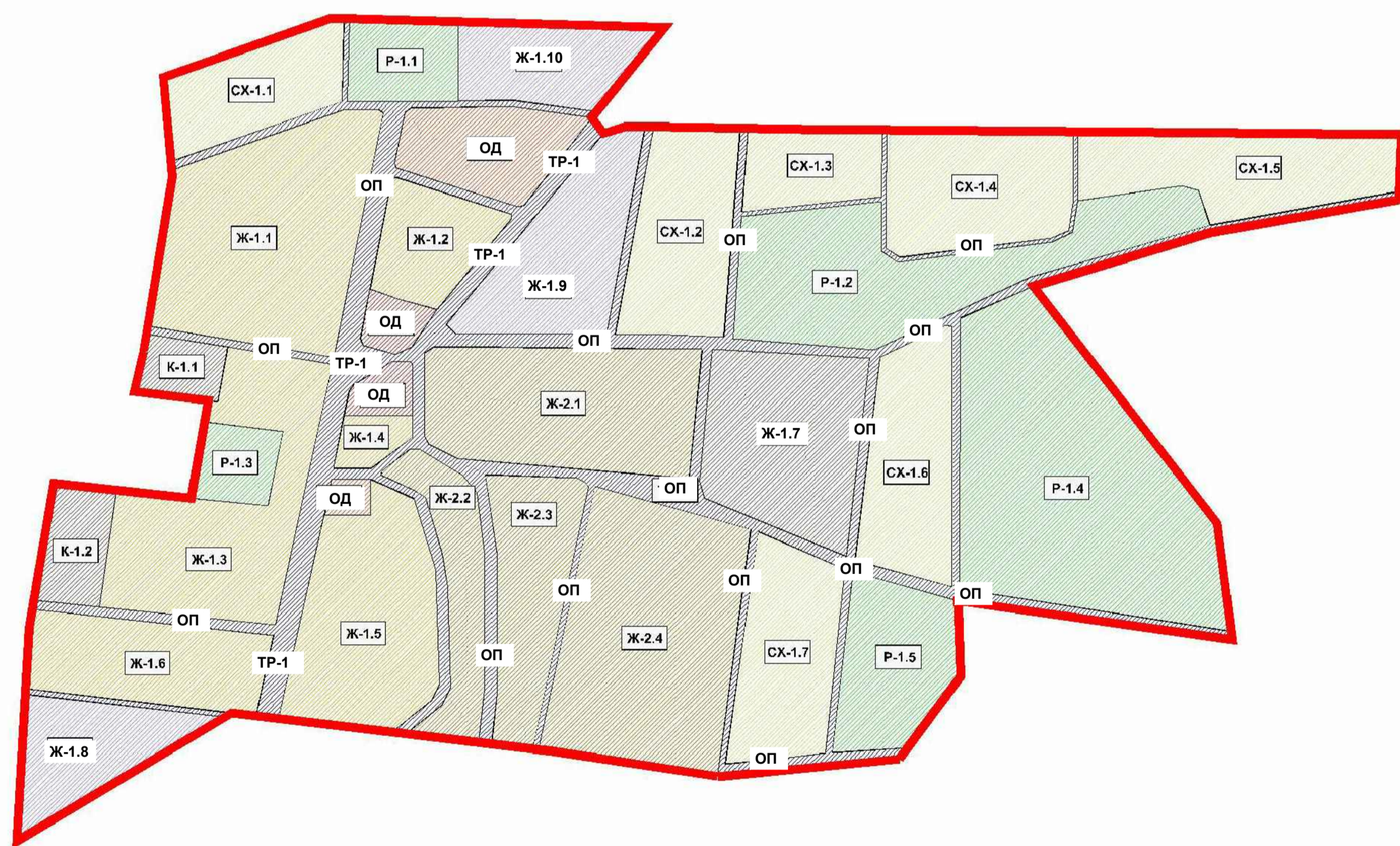
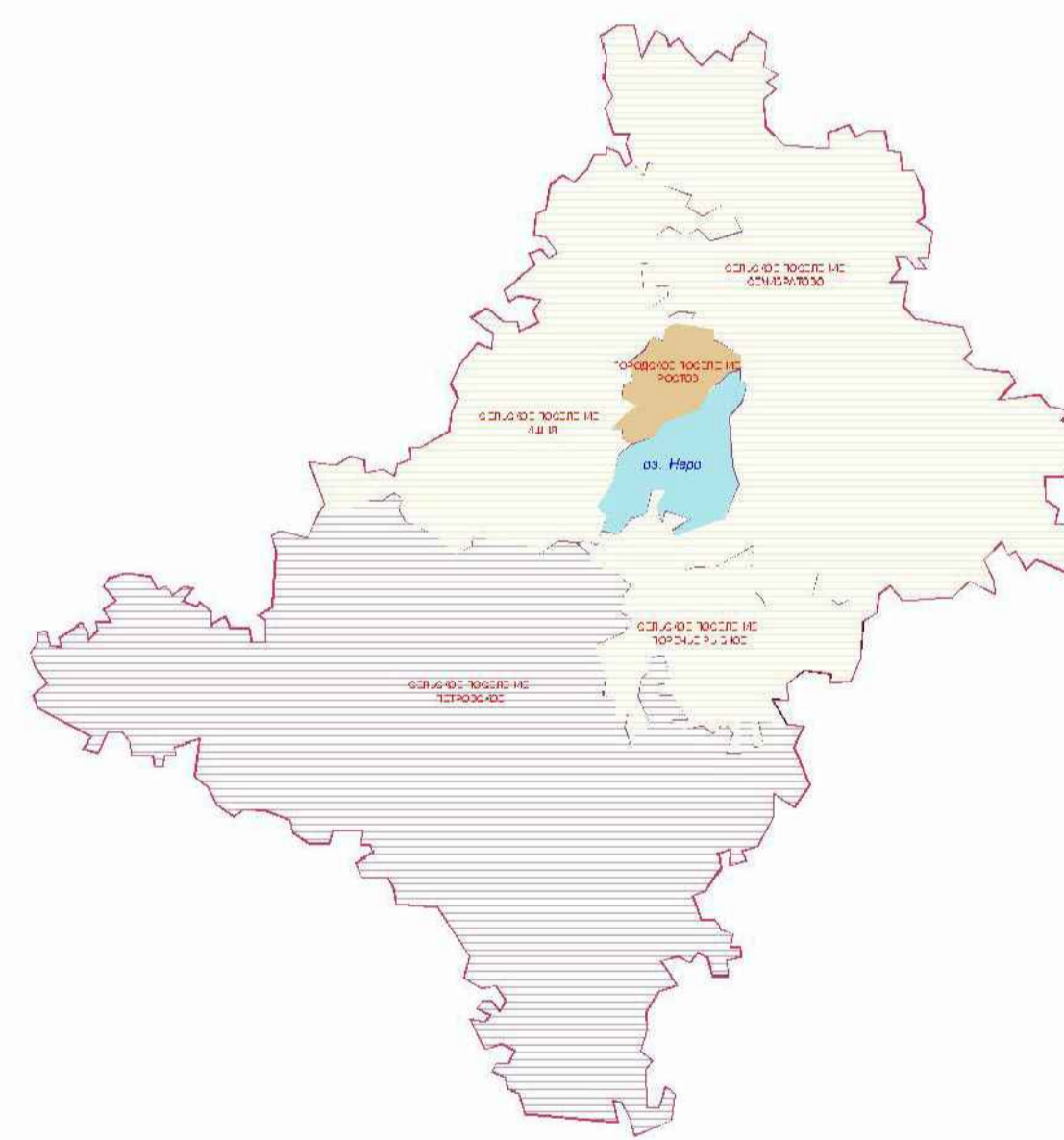


Схема Ростовского МР



- Условные обозначения к Генплану:**
- Линейные инженерные сооружения**
- Магистральные газопроводы
- Функциональные зоны:**
- Земли сельскохозяйственного назначения:**
- Земли сельскохозяйственных угодий и сельхозпредприятий
 - Земли населенных пунктов
 - Земли лесного фонда
- Объекты производственно-коммунального и транспортного назначения:**
- Водозаборные сооружения
 - Канализационные очистные сооружения
- Объекты социального обслуживания населения:**
- Культурно-просветительные, культурно-развлекательные объекты
 - Школы
- Объекты образования:**
- Объекты здравоохранения (в том числе аптеки) и соцобеспечения

- Условные обозначения:**
- Граница населённого пункта
 - Граница территориальных зон внутри границ населённого пункта
- Виды территориальных зон:**
- Ж - Жилые зоны:**
- Ж-1 - Зона индивидуальной жилой застройки
 - Ж-3 - Зона среднетажной смешанной жилой застройки (до 5 этажей)
- Ц/ЦС - Общественно-деловые зоны:**
- Ц - Центральные общественно-деловые и коммерческие зоны
 - ЦС - Специальные обслуживающие и деловые зоны
- П/К/Т/Р - Производственные и коммунальные зоны**
- Зоны инженерной и транспортной инфраструктуры
 - ТР-1 - Зоны автомобильного транспорта
 - К - Коммунальные зоны
 - СХ - Зоны сельскохозяйственного использования:
 - СХ-1 - Зоны сельскохозяйственных угодий и занятые объектами сельхозиспользования
 - В - Земли водного фонда
 - РТ - Резервные территории
 - Р - Зоны рекреационного назначения
 - Ж-1 - Нумерация территориальных зон

Генеральный план		ПРАВИЛА ЗЕМЛЕПОЛЬЗОВАНИЯ И ЗАСТРОЙКИ	
Ярославская область, Ростовский муниципальный район, Сельское поселение Петровское, деревня Еремейцево		Ярославская область, Ростовский муниципальный район, Сельское поселение Петровское, деревня Еремейцево	
Генеральный план	Богородицкий	Градостроительное зонирование территории	СТАДИЯ
Архитектор	Багдасарьян Д.	Виды и состав территориальных зон	ЛИСТ
			7
			ЛИСТОВ
			23
Схема М 1: 5 000		ИП. Бегин В.С. г.Рыбинск, 2009	