

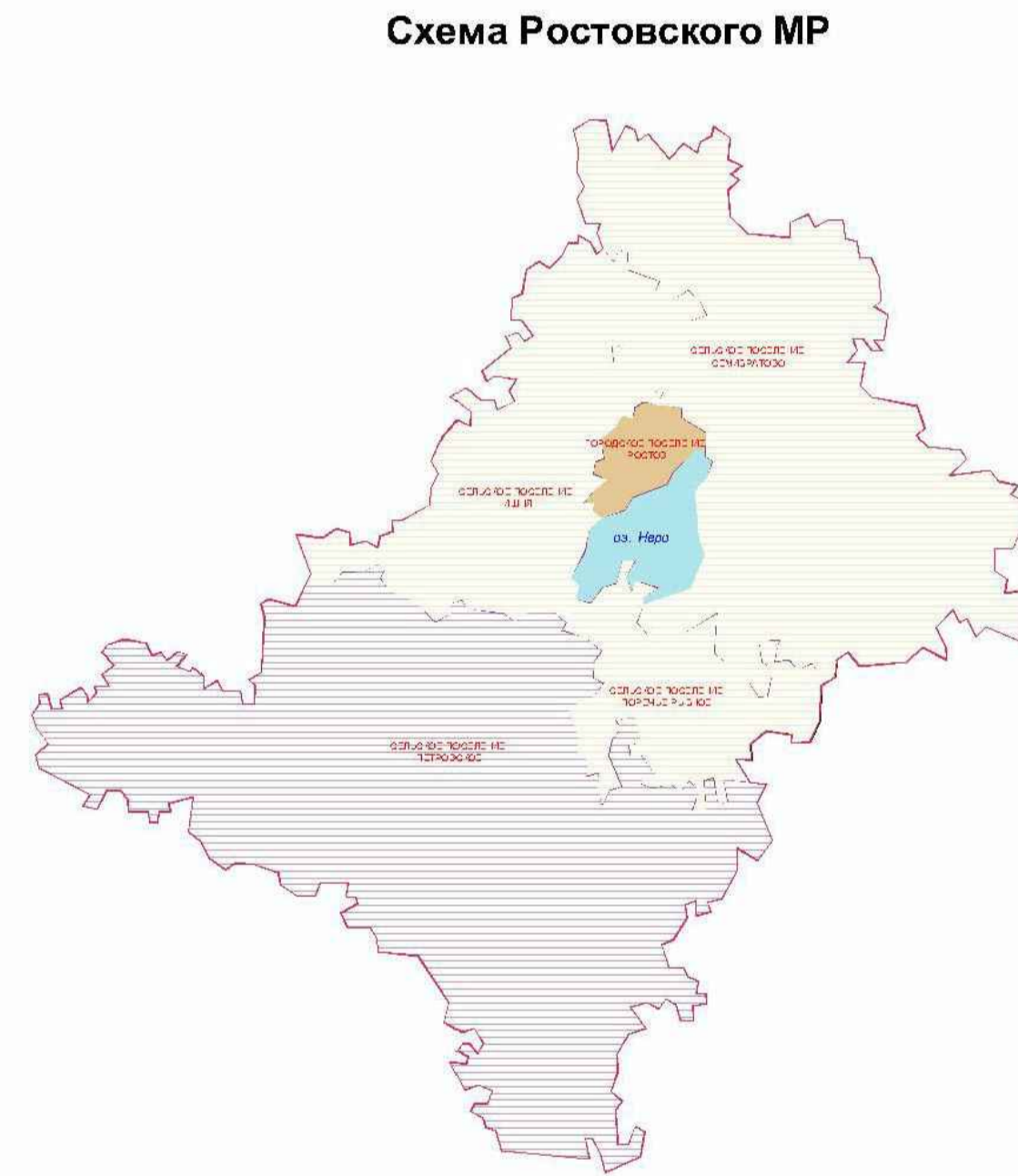
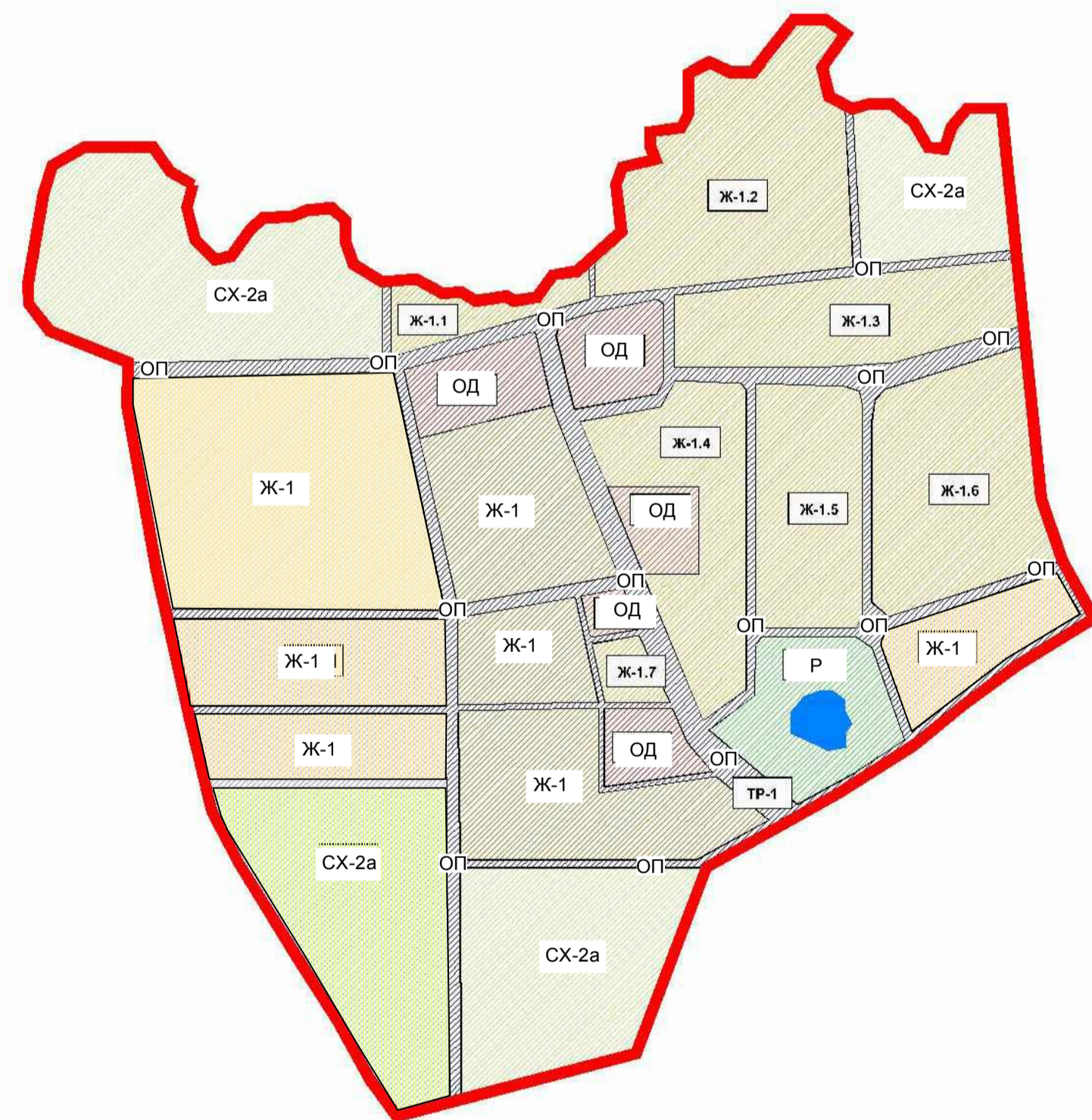
# ПРАВИЛА ЗЕМЛЕПОЛЬЗОВАНИЯ И ЗАСТРОЙКИ

Ярославская область. Ростовский муниципальный район.  
Сельское поселение Петровское.  
село Деревни.

## ГРАДОСТРОИТЕЛЬНОЕ ЗОНИРОВАНИЕ ТЕРРИТОРИИ.

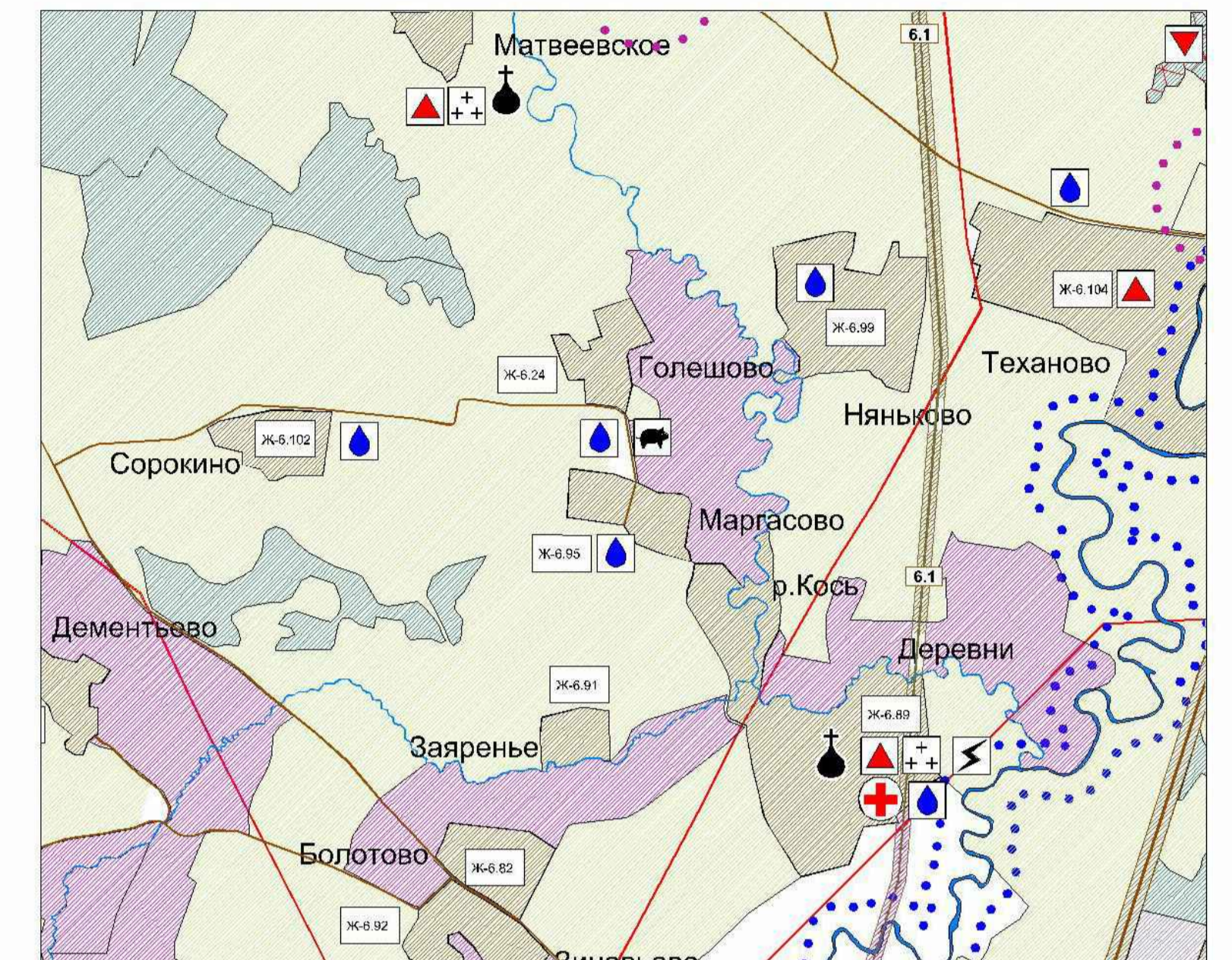
Виды и состав территориальных зон.

М 1: 5 000



- Условные обозначения:**
- Граница населённого пункта
  - Граница территориальных зон внутри границ населённого пункта
- Виды территориальных зон:**
- Ж - Жилые зоны:
    - Ж-1 - Зона индивидуальной жилой застройки
  - ОД - Общественно-деловые зоны:
    - ОД - Центральные общественно-деловые и коммерческие зоны
    - ОД - Специальные обслуживающие и деловые зоны
  - П/К/Т/Р - Производственные и коммунальные зоны
  - Зоны инженерной и транспортной инфраструктуры:
    - ТР-1 - Зоны автомобильного транспорта
    - СХ - Зоны сельскохозяйственного использования:
      - СХ-1 - Зоны сельскохозяйственных угодий и занятые объектами сельскохозяйственного назначения
    - В - Земли водного фонда
    - Р - Зоны рекреационного назначения
    - Ж-1 - Нумерация территориальных зон

Генеральный план сельского поселения Петровское (фрагмент)



- Условные обозначения к Генплану:**
- Линейные инженерные сооружения**
- Линии электропередач (напряжением 35 кВ и выше)
- Функциональные зоны:**
- Земли сельскохозяйственного назначения:**
- Земли сельскохозяйственных угодий и сельхозпредприятий
  - Земли населённых пунктов
  - Автомобильного транспорта
  - Трубопроводного транспорта (линейные сооружения)
  - Земли рекреационного назначения
  - Земли лесного фонда
  - Земли водного фонда
- Объекты производственно-коммунального и транспортного назначения:**
- Водозаборные сооружения
  - Культовые объекты
- Объекты образования:**
- Объекты здравоохранения (в том числе аптеки) и соцобеспечения
- Общие условные обозначения:**
- Объекты культурного наследия
  - Особо охраняемые природные территории
  - Кладбища

ПРАВИЛА ЗЕМЛЕПОЛЬЗОВАНИЯ И ЗАСТРОЙКИ					
Ярославская область, Ростовский муниципальный район, Сельское поселение Петровское, село Деревни.					
ГАП	Богородицкий		Градостроительное зонирование территории	Стадия	Лист
Архитектор	Багдасарян Д.		Виды и состав территориальных зон	П	6
					23
Схема М 1: 5 000				ИП. Балин В.С., г.Рыбинск, 2009	