

# ПРАВИЛА ЗЕМЛЕПОЛЬЗОВАНИЯ И ЗАСТРОЙКИ

Ярославская область. Ростовский муниципальный район.  
Сельское поселение Семибратово.  
село Татищев Погост.

## ГРАДОСТРОИТЕЛЬНОЕ ЗОНИРОВАНИЕ ТЕРРИТОРИИ. Виды и состав территориальных зон.

М 1: 5 000

Генеральный план сельского поселения Семибратово (фрагмент)

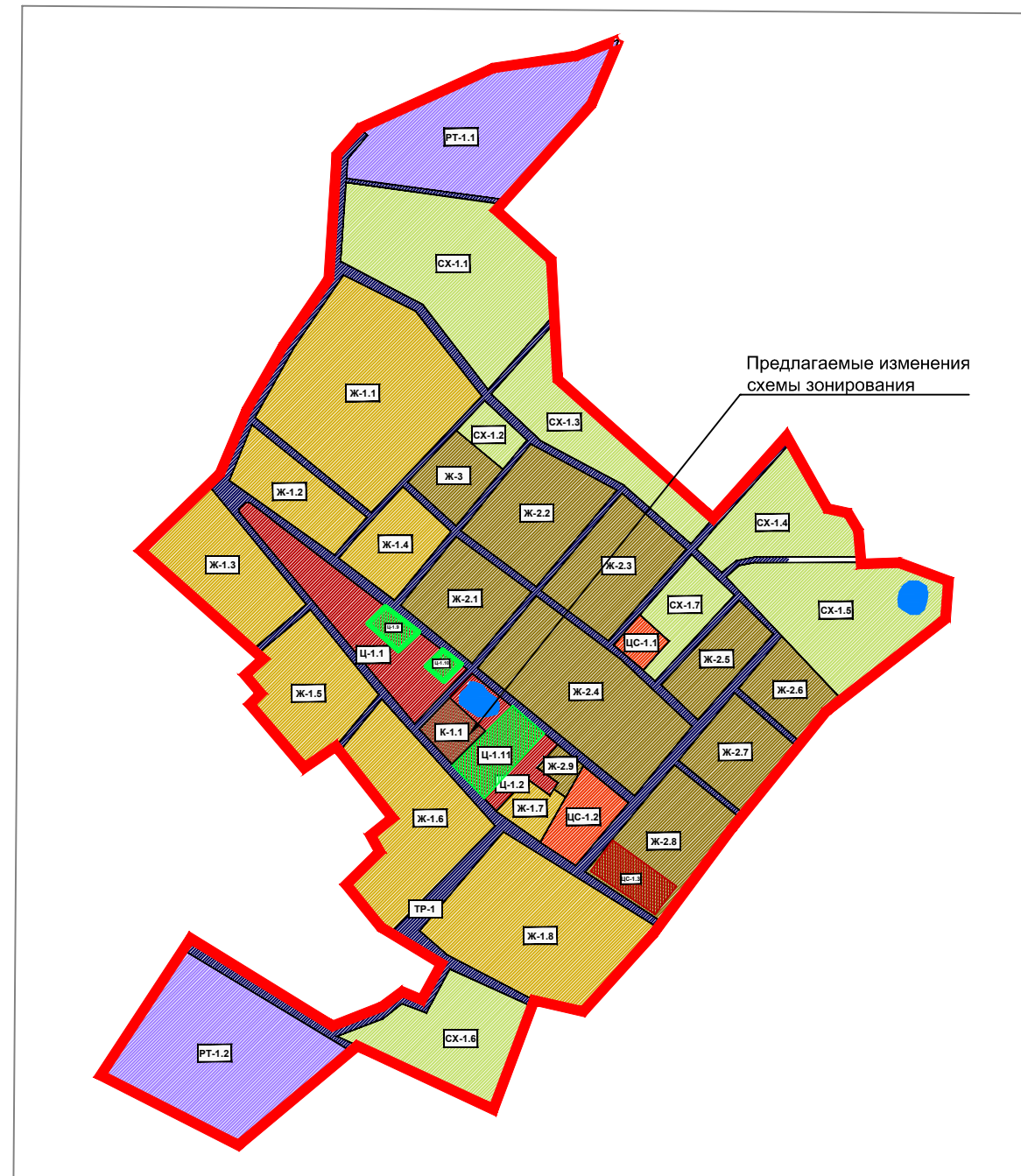
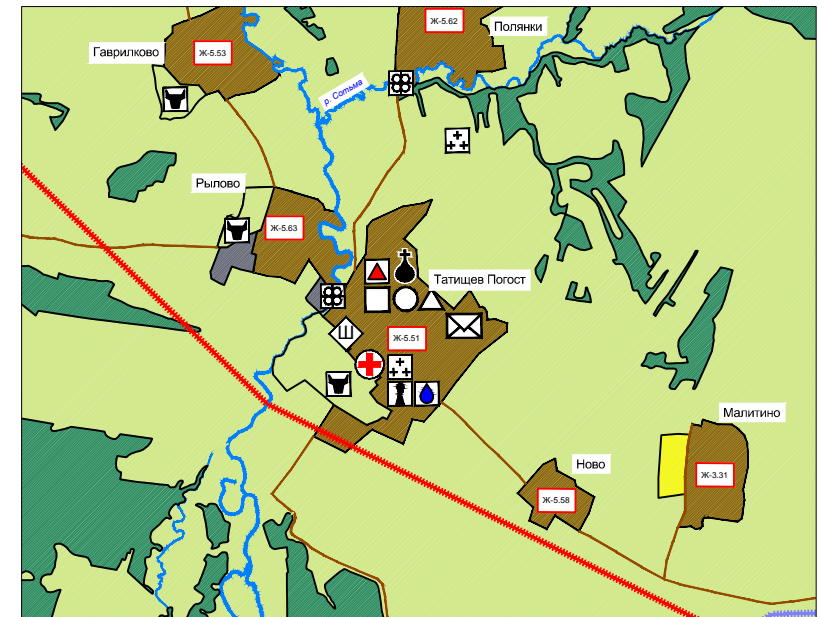
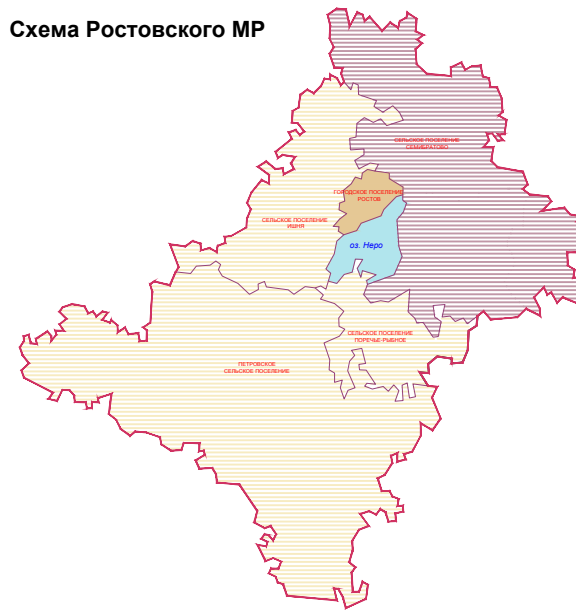


Схема Ростовского МР



- Условные обозначения:**
- Граница населённого пункта
  - Граница территориальных зон внутри границ населённого пункта
- Виды территориальных зон:**
- Ж-1 - Зона индивидуальной жилой застройки
  - Ж-3 - Зона среднеэтажной смешанной жилой застройки (до 5 этажей)
  - Ц/ЦС - Общественно-деловые зоны:
  - Ц - Центральные общественно-деловые и коммерческие зоны
  - ЦС - Специальные обслуживающие и деловые зоны

- П-1
  - ТР-1 - Зоны автомобильного транспорта
  - К - Коммунальные зоны
  - СХ - Зоны сельскохозяйственного использования:
  - СХ-1 - Зоны сельхозугодий и занятые объектами сельхозиспользования
  - В - Земли водного фонда
  - РТ - Резервные территории
  - Ж-1 - Нумерация территориальных зон
- П/К/ТР - Производственные и коммунальные зоны.  
Зоны инженерной и транспортной инфраструктуры

- Объекты производственно-коммунального назначения:**
- Отопительные котельные
- Объекты социального обслуживания населения:**
- Административно-управленческие, общественно-деловые и коммерческие объекты
  - Культурно-просветительные, культурно-развлекательные объекты
  - Культурные объекты
  - Объекты сервисного обслуживания: торговли, общественного питания, бытового обслуживания, гостиницы
  - Объекты образования:
  - Общеобразовательные школы
  - Объекты здравоохранения (в том числе аптеки) и соцобеспечения
  - Почтовые отделения
- Линейные инженерные сооружения**
- Линии электропередач (напряжением 35 кВт и выше)
- Общие условные обозначения**
- Объекты культурного наследия
  - Кладбища
  - Водозаборные сооружения
  - Сельскохозяйственные производственные предприятия (фермы КРС, птицефабрики, свинофермы, теплично-парниковые хозяйства)
  - Мосты, путепроводы, транспортные развязки
- Функциональные зоны:**
- Земли сельскохозяйственного назначения:
- Земли сельскохозяйственных угодий
  - Земли для коллективного садоводства, огородничества, ведения дачного хозяйства и др.
- Земли населенных пунктов:
- Земли населенных пунктов
- Земли промышленности, транспорта, инженерной инфраструктуры, специального назначения:
- Земли промышленности
  - Земли транспорта
  - Земли инженерной инфраструктуры (трубопроводный транспорт - линейные инженерные сооружения)
  - Земли специального назначения
  - Земли лесного фонда
  - Земли водного фонда

ПРАВИЛА ЗЕМЛЕПОЛЬЗОВАНИЯ И ЗАСТРОЙКИ			
Ярославская область, Ростовский муниципальный район, Сельское поселение Семибратово, село Татищев Погост.			
Градостроительное зонирование территории. Виды и состав территориальных зон.			СТАДИЯ
ГАП	Богородицкий		П
Архитектор	Багдасарян Д.		1
Измен. внес	Тригоров М.С.		1
Нач.ОТП	Колыхова Н.В.		
Нач.УАСИП	Колыхова Н.В.		
Схема М 1:5 000			ООО "Спецстройпроект" г.Ярославль, 2009