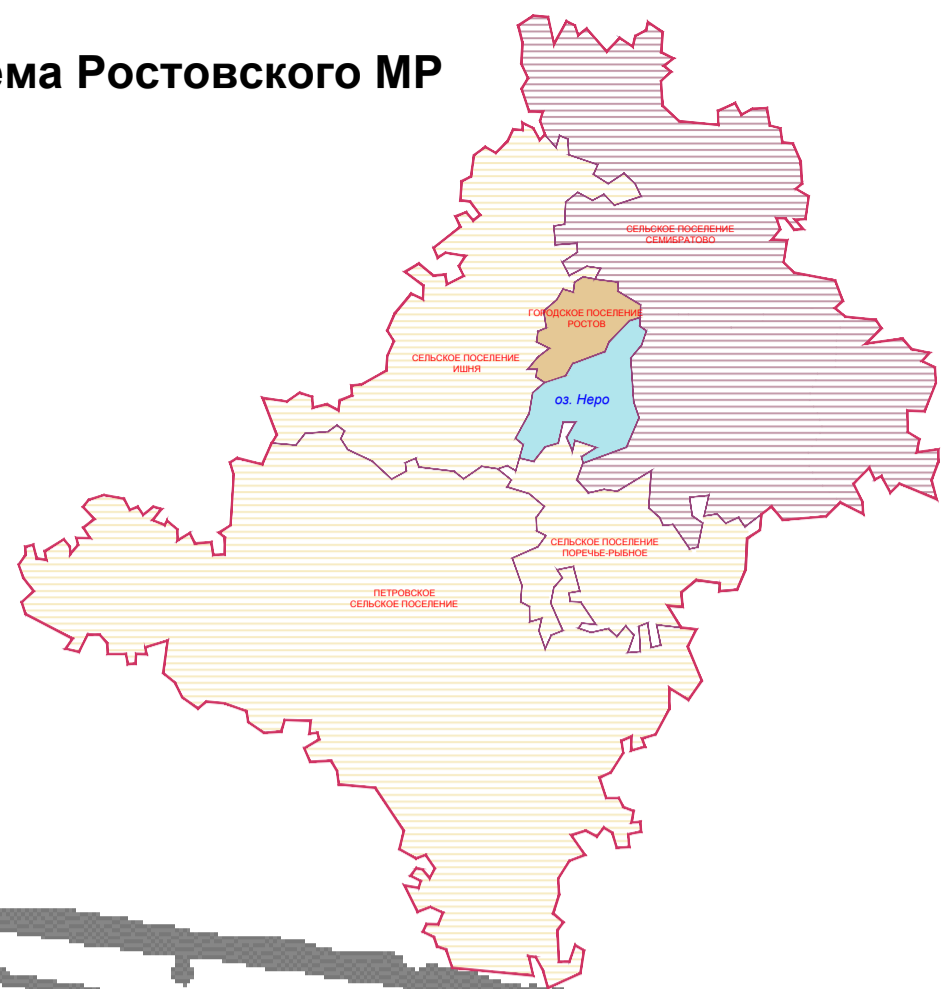


Схема Ростовского МР

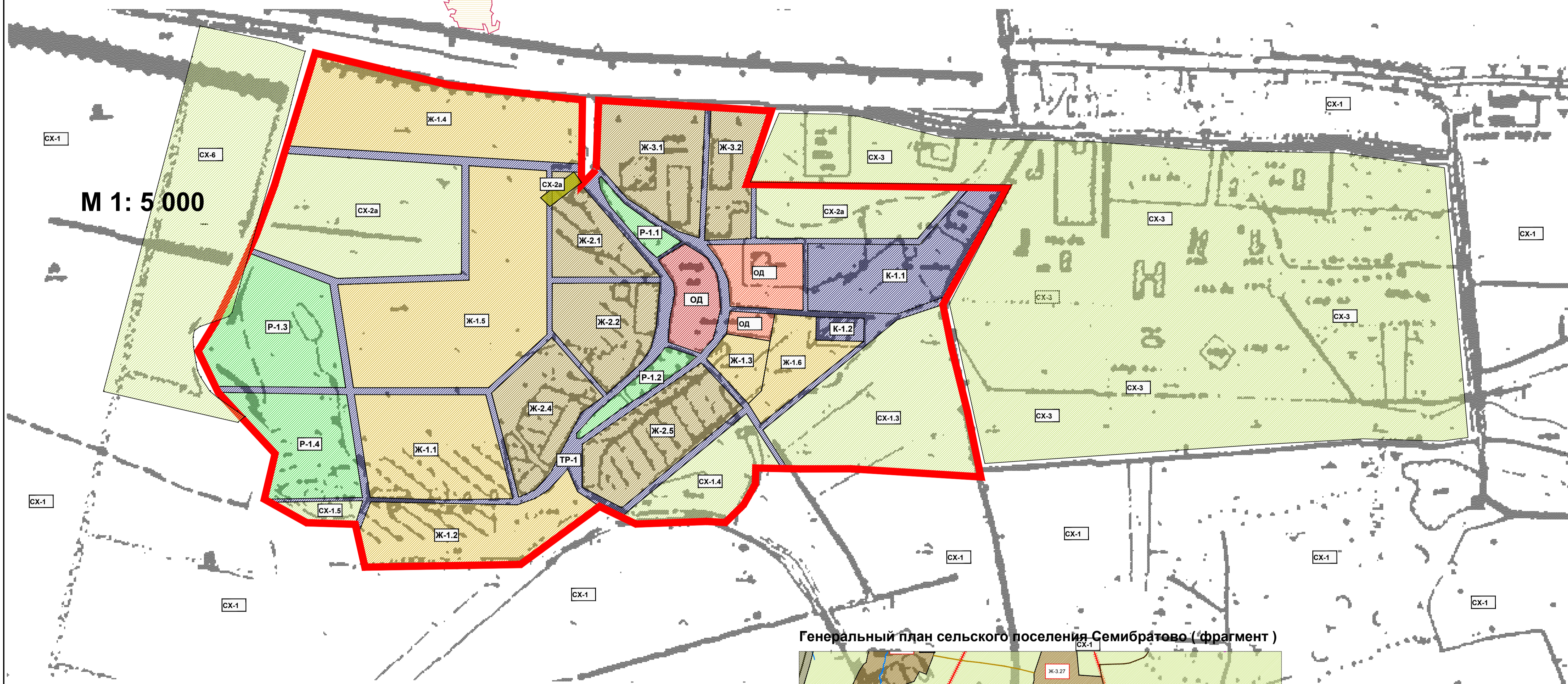


# ПРАВИЛА ЗЕМЛЕПОЛЬЗОВАНИЯ И ЗАСТРОЙКИ

Ярославская область. Ростовский муниципальный район.  
Сельское поселение Семибратово.  
деревня Вахрушево.

## ГРАДОСТРОИТЕЛЬНОЕ ЗОНИРОВАНИЕ ТЕРРИТОРИИ.

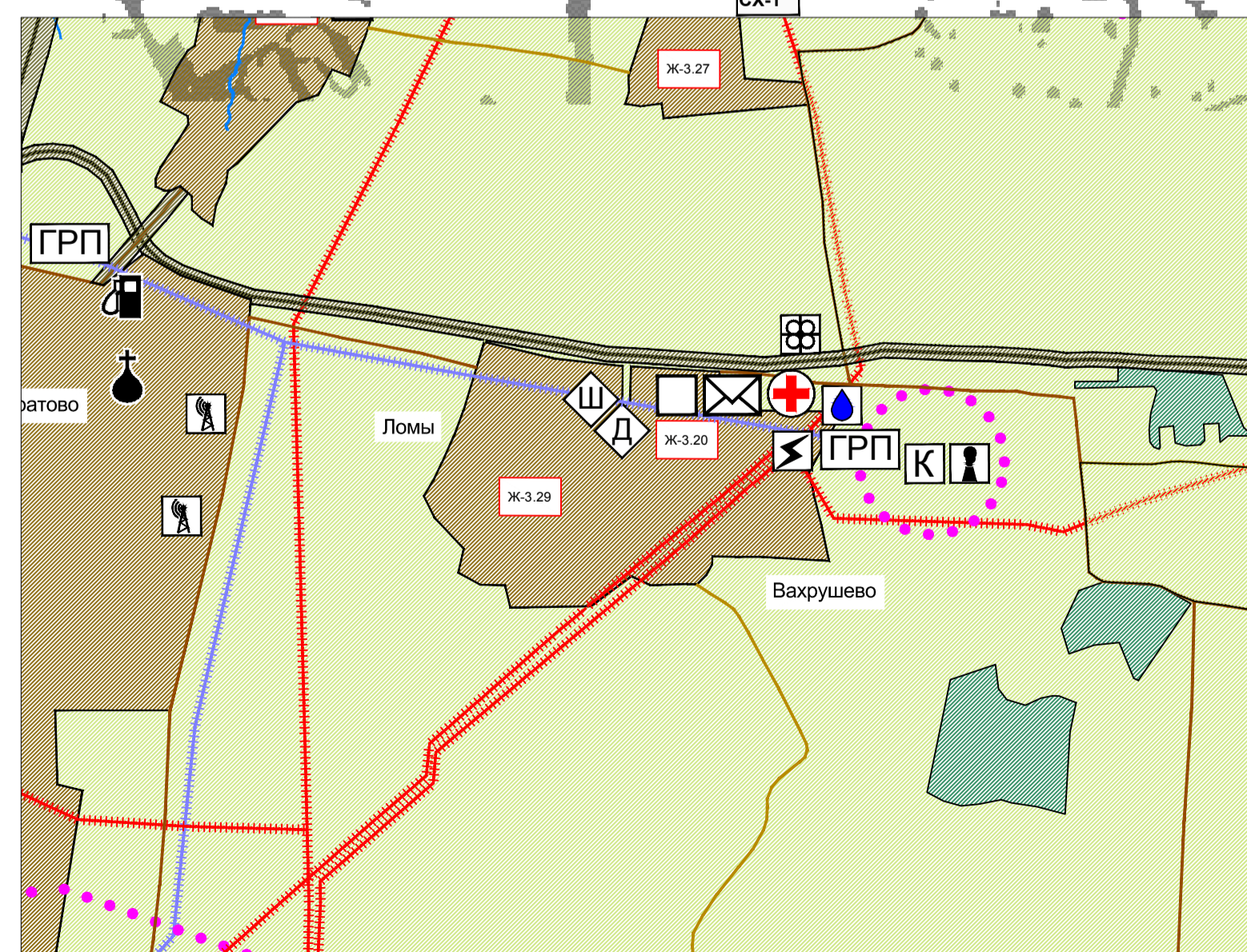
Виды и состав территориальных зон М1:5000.



М 1: 5 000

- Условные обозначения:**
- Граница населённого пункта
  - Граница территориальных зон внутри границ населённого пункта
- Виды территориальных зон:**
- Ж - Жилые зоны:
    - Ж-1 - Зона индивидуальной жилой застройки
    - Ж-3 - Зона среднетажной смешанной жилой застройки (до 5 этажей)
  - ОД - Общественно-деловые зоны:
    - ОД - Центральные общественно-деловые и коммерческие зоны
    - ОД - Специальные обслуживающие и деловые зоны
  - ПК/КТР - Производственные и коммунальные зоны
  - ТР-1 - Зоны автомобильного транспорта
  - К - Коммунальные зоны
  - СХ - Зоны сельскохозяйственного использования:
    - СХ-1 - Зоны сельхозугодий и занятые объектами сельхозиспользования
    - СХ-3 - Зона размещения сельскохозяйственных предприятий
    - СХ-6 - Зона размещения искусственных прудов
  - РТ - Резервные территории
  - Р - Зоны рекреационного назначения
  - Ж-1 - Нумерация территориальных зон

Генеральный план сельского поселения Семибратово (фрагмент)



**Объекты производственно-коммунального назначения:**

- Отопительные котельные
  - Распределительные электроподстанции
  - Антенны сотовой, радиорелейной и спутниковой связи
- Объекты социального обслуживания населения:**
- Культурно-просветительные, культурно-развлекательные объекты
  - Культовые объекты
- Объекты образования:**
- Общеобразовательные школы
  - Детские дошкольные учреждения
  - Объекты здравоохранения (в том числе аптеки) и соцобеспечения
  - Почтовые отделения

**Общие условные обозначения**

- Водозаборные сооружения
- Канализационные очистные сооружения
- Газораспределительные пункты
- Мосты, путепроводы, транспортные развязки
- Автозаправочные станции

**Функциональные зоны:**

- Земли сельскохозяйственного назначения:
  - Земли сельскохозяйственных угодий
  - Земли населенных пунктов
- Земли промышленности, транспорта, инженерной инфраструктуры, специального назначения:
  - Зоны инженерно-транспортной инфраструктуры:
  - Земли транспорта
  - Земли инженерной инфраструктуры (трубопроводный транспорт - линейные инженерные сооружения)
- Земли специального назначения:
  - Земли лесного фонда
  - Земли водного фонда

**Условные обозначение:**

- Границы:**
- Границы населенных пунктов
  - Границы территориальных функциональных зон
  - Границы санитарно-защитных зон

**Линейные инженерные сооружения**

- Магистральные газопроводы
- Линии электропередач (напряжением 35 кВТ и выше)

ПРАВИЛА ЗЕМЛЕПОЛЬЗОВАНИЯ И ЗАСТРОЙКИ					
Ярославская область. Ростовский муниципальный район. Сельское поселение Семибратово. деревня Вахрушево.					
ГАП	Богородицкий	Градостроительное зонирование территории. Виды и состав территориальных зон.	СТАДИЯ	ЛИСТ	ЛИСТОВ
Архитектор	Багдасарян Д.		П	1	1
Схема М 1:5 000			ООО "Спецстройпроект" г.Ярославль. 2009		